

# LA CYCLOROUTE71

LE TOUR DE SAÔNE-ET-LOIRE À VÉLO

680 KM EN 12 ÉTAPES

CARNET DE ROUTE 2025



SAÔNE & LOIRE  
BOURGOGNE DU SUD

# SOMMAIRE

## PRÉPAREZ VOTRE VOYAGE

CONSEILS PRATIQUES P.4

ADRESSES UTILES P.6

LA MARQUE ACCUEIL VÉLO P.8

## DÉCOUVREZ L'ITINÉRAIRE

VOTRE SÉJOUR SUR-MESURE P.10

CARTOGRAPHIE P.12

## LAISSEZ-VOUS GUIDER

LES 12 ÉTAPES  
DE LA CYCLOROUTE71 P.14

## RÉALISATION

Conception : Département de Saône-et-Loire C.Petiot - Février 2025

Auteurs : L. Girardon, Traces TPI Tournus (71)

Photo couverture : Guillaume Robert-Famy

Autres crédits photos : DSL71-Guillaume Robert-Famy, Accueil Vélo-J.Damase

Aloha Studio GTMC VTT, Elsa&Cyril, SEB GEO

Cartographie : Traces TPI Tournus (71)

Impression : Montceau - Imprimerie IGR



# LE TOUR DE LA SAÔNE-ET-LOIRE À VÉLO

Cap sur la richesse du patrimoine et la beauté des paysages ! **LA CYCLOROUTE71 vous invite à un voyage de près de 680 km, sur voies vertes et petites routes de campagne, pour goûter en roue libre à toutes les ambiances de la Bourgogne du Sud !**

Idéalement située au sud de Paris et à proximité de Lyon, **la Saône-et-Loire, discrète et authentique**, déroule des atmosphères différentes selon les régions traversées.

Aux portes sud de la Bourgogne, le MÂCONNAIS-CLUNISOIS recèle des **trésors de l'art roman** et de **typiques villages viticoles**.

Plus à l'est, la BRESSE BOURGUIGNONNE se distingue par ses étangs et rivières souvent bordés d'un ancien moulin, et ses célèbres poulets de Bresse.

Dans le CHALONNAIS, **vignobles, forêts et cultures** dessinent des paysages contrastés où le **Pinot et le Chardonnay** trouvent leur terroir idéal.

Plus loin, l'AUTUNOIS-MORVAN mêle **nature sauvage et sites gallo-romains**.

Quant à la région du CREUSOT-MONTCEAU, elle témoigne d'un **passé industriel marqué**. Enfin, le CHAROLAIS-BRIONNAIS, **pays d'élevage de la race charolaise**, offre prairies vallonnées, cours d'eau et bocages.

Avec **ses églises et chapelles romanes, ses forteresses médiévales et châteaux de la Renaissance**, la Saône-et-Loire est un territoire où histoire et nature se conjuguent harmonieusement.

**EN SELLE !**

# PRÉPAREZ VOTRE VOYAGE

## CONSEILS PRATIQUES

### CHOISISSEZ BIEN VOTRE MONTURE !

Selon votre philosophie de voyage, durée, charge en bagages, type de routes... optez pour un vélo de randonnée, un Gravel pour tous types de terrains, ou un vélo à assistance électrique pour plus de confort. Pensez à une selle confortable, l'éclairage, les sacoches latérales et la sacoche de guidon, bien utile pour glisser votre carnet de route.

### PARTEZ ÉQUIPÉS ET EN TOUTE SÉCURITÉ !

Short, tee-shirt, casque... et c'est parti ! Ajustez votre équipement selon la météo et pensez au gilet jaune fort utile dans les zones très fréquentées. Vérifiez le bon état général du vélo et emportez kit de réparation, pompe et un solide antivol pour les arrêts en ville !



## CLIMAT : QUAND PARTIR ?!

Du printemps à l'automne, vous bénéficiez de bonnes conditions climatiques. Autant que possible, essayez d'éviter les périodes de fortes chaleurs en juillet-août.

## RÉSERVEZ ET PARTEZ L'ESPRIT LIBRE !

Planifiez vos étapes et réservez vos hébergements. Vous traversez des zones rurales : les commerces alimentaires sont moins nombreux qu'en ville, pensez à faire vos provisions !

## UNE PETITE SOIF ? DES POINTS D'EAU SONT DISPONIBLES !

Pour remettre de l'eau dans vos bidons, pensez au cimetière, il y a souvent un robinet d'eau potable (hors période de restriction). Attention aux très fortes chaleurs, il est impératif de s'hydrater avant, pendant et après l'effort.

## RESTEZ INFORMÉS !

Des travaux peuvent aussi rendre la circulation difficile, voire causer la fermeture de route. N'hésitez pas à vous rendre sur [inforoute71.fr](http://inforoute71.fr)



ADOPTÉZ LES GESTES DE BONNE CONDUITE  
POUR ROULER EN TOUTE SÉCURITÉ

**BONNE ROUTE !**

## ADRESSES UTILES

### ALLÉGEZ VOTRE RANDONNÉE

**Combinez train, bus de ville, covoiturage...**

Pour vous aider dans vos déplacements, consultez MOBIGO, le site d'information sur les transports régionaux en Bourgogne-Franche-Comté : [viamobigo.fr](http://viamobigo.fr)

**Prévoyez le transport de vos bagages d'étape en étape le long de votre itinéraire :**

LE PORTE BAGAGES

06 02 94 16 55 - [leportebagages.fr](http://leportebagages.fr)

LA MALLE POSTALE

06 67 79 38 16 - [lamallepostale.com](http://lamallepostale.com)

LA BOURGOGNE EN BONNE COMPAGNIE

06 99 44 95 04 - [bourgognecompagnie.com](http://bourgognecompagnie.com)



### AYEZ LE RÉFLEXE « ROUTE71 »

Sur votre parcours, repérez un bon petit resto, profitez de visites et d'activités, localisez les lieux de recharge pour votre matériel électrique...

Bref, partez l'esprit tranquille en retrouvant toutes les adresses utiles à votre séjour dans l'application Route71. Gratuite sur les stores.



## NUMÉROS UTILES

N° d'urgences : 112

Police / Gendarmerie : 17

Météo Saône-et-Loire :

08 99 71 02 71 – [meteofrance.fr](http://meteofrance.fr)

## OÙ S'INFORMER ?

De nombreux offices de tourisme jalonnent votre parcours. Vous trouverez de la documentation et des conseils sur les itinéraires, les visites et les activités.

**AUTUN** 03 85 86 80 38

[autun-tourisme.com](http://autun-tourisme.com)

**BOURBON-LANCY** 03 85 89 18 27

[tourisme-bourbonlancy.com](http://tourisme-bourbonlancy.com)

**BUXY** 03 85 92 00 16

[tourisme-sud-cote-chalonnaise.com](http://tourisme-sud-cote-chalonnaise.com)

**CHALON-SUR-SAÔNE**

03 85 48 37 97 – [achalon.com](http://achalon.com)

**CLUNY** 03 85 59 05 34

[cluny-tourisme.com](http://cluny-tourisme.com)

**DIGOIN** 03 85 53 00 81

[tourisme.legrandcharolais.fr](http://tourisme.legrandcharolais.fr)

**GUEUGNON** 03 85 85 56 90

[cceals.fr](http://cceals.fr)

**LA CLAYETTE** 03 85 28 16 35

[tourisme-sudbrionnais.fr](http://tourisme-sudbrionnais.fr)

**LE CREUSOT** 03 85 55 02 46

[creusotmontceautourisme.fr](http://creusotmontceautourisme.fr)

**LOUHANS-CHÂTEAURENAUD**

03 85 75 05 02

[bresse-bourguignonne.com](http://bresse-bourguignonne.com)

**MÂCON** 03 85 21 07 07

[macon-tourisme.com](http://macon-tourisme.com)

**MARCIGNY-SEMUR** 03 85 25 39 06

[brionnais-tourisme.fr](http://brionnais-tourisme.fr)

**MATOUR** 03 85 59 72 24

[tourismevertsvallons.com](http://tourismevertsvallons.com)

**PARAY-LE-MONIAL** 03 85 81 10 92

[tourisme-paraylemonial.fr](http://tourisme-paraylemonial.fr)

**ST-GENGOUX-LE-NATIONAL**

09 77 35 14 40

[tourisme-sud-cote-chalonnaise.com](http://tourisme-sud-cote-chalonnaise.com)

**SENNECEY-LE-GRAND**

03 85 44 82 54

[tourisme-saonegrosne.fr](http://tourisme-saonegrosne.fr)

**TOURNUS** 03 85 27 00 20

[tournus-tourisme.com](http://tournus-tourisme.com)

**VERDUN-CIEL** 03 85 91 87 52

[saonedoubsbressetourisme.fr](http://saonedoubsbressetourisme.fr)



## LA MARQUE ACCUEIL VÉLO

UNE MARQUE nationale UNIQUE, SIMPLE ET LISIBLE sur l'ensemble du territoire le long des itinéraires cyclables.

Choisir un établissement Accueil Vélo, c'est bénéficier d'un accueil attentionné avec des informations sur l'offre vélo du territoire, un stationnement sécurisé, un service de consigne pour les bagages, la recharge de téléphones et de batteries de VAE, ainsi qu'un kit de réparation pour les petites avaries.

Les établissements éligibles à la marque Accueil Vélo sont des offices de tourisme, hébergements, restaurants, sites touristiques, loueurs et réparateurs de cycles.



RETROUVEZ LES ADRESSES  
ACCUEIL VÉLO EN SAÔNE-ET-LOIRE  
SUR [ROUTE71.FR](http://ROUTE71.FR)





# BON PLAN

TÉLÉCHARGEZ VOIE VERTE 71  
ET LAISSEZ-VOUS GUIDER !

Pour accompagner vos découvertes, l'application **Voie verte 71** propose une visite guidée interactive du patrimoine naturel, culturel et ferroviaire le long des voies vertes. Grâce à une carte géolocalisée, elle alerte l'utilisateur à l'approche d'un site d'intérêt et fournit divers contenus explicatifs (descriptifs, vidéos, panoramas, liens).

6 parcours de découvertes sont proposés dans l'application :

> **La Voie verte**

De Mâcon à Chalon-Sur-Saône  
73 km / 24 étapes

> **La Voie bleue**

De Chalon-Sur-Saône  
à Mâcon  
67 km / 21 étapes

> **La Loire**

De Cronat à Paray-le-Monial  
68 km / 14 étapes

> **La Véloire**

De Paray-le-Monial à Iguerande  
35 km / 12 étapes

> **La Voie du Morvan aux  
Vignobles**

D'Autun à Santenay  
47 km / 17 étapes

> **La Voie bressane**

De Chalon-Sur-Saône  
à Savigny-en-Revermont  
58 km / 18 étapes

APPLICATION GRATUITE  
SUR LES STORES,  
FONCTIONNE HORS LIGNE.  
DISPONIBLE EN ANGLAIS.



# DÉCOUVREZ L'ITINÉRAIRE

## VOTRE SÉJOUR SUR-MESURE

LA CYCLOROUTE71 emprunte sur **680 km des petites routes à faible trafic et certaines portions de voies vertes**, avec plus de 6 000 m de dénivelé cumulé. **Réalisable en 9 à 12 jours**, elle est accessible à tous en vélo à assistance électrique, mais demande un peu plus d'expérience et d'entraînement en vélo classique.

Ce carnet de route vous propose **12 étapes, de 30 à 80 km**, pour profiter pleinement de la nature et du grand air ! Au fil de votre voyage, vous retrouverez les incontournables et les bons plans pour vous offrir des haltes

culturelles et gourmandes mêlées à de belles rencontres.

Seules certaines portions sur voies vertes sont balisées, il est donc recommandé de télécharger la **trace GPX** du parcours sur votre téléphone avec l'application de votre choix (komoot, GéoVélo, Strava...).

La première étape débute à Mâcon (sens Mâcon / Chalon-sur-Saône), mais il est possible de commencer depuis n'importe quelle ville située sur l'itinéraire.



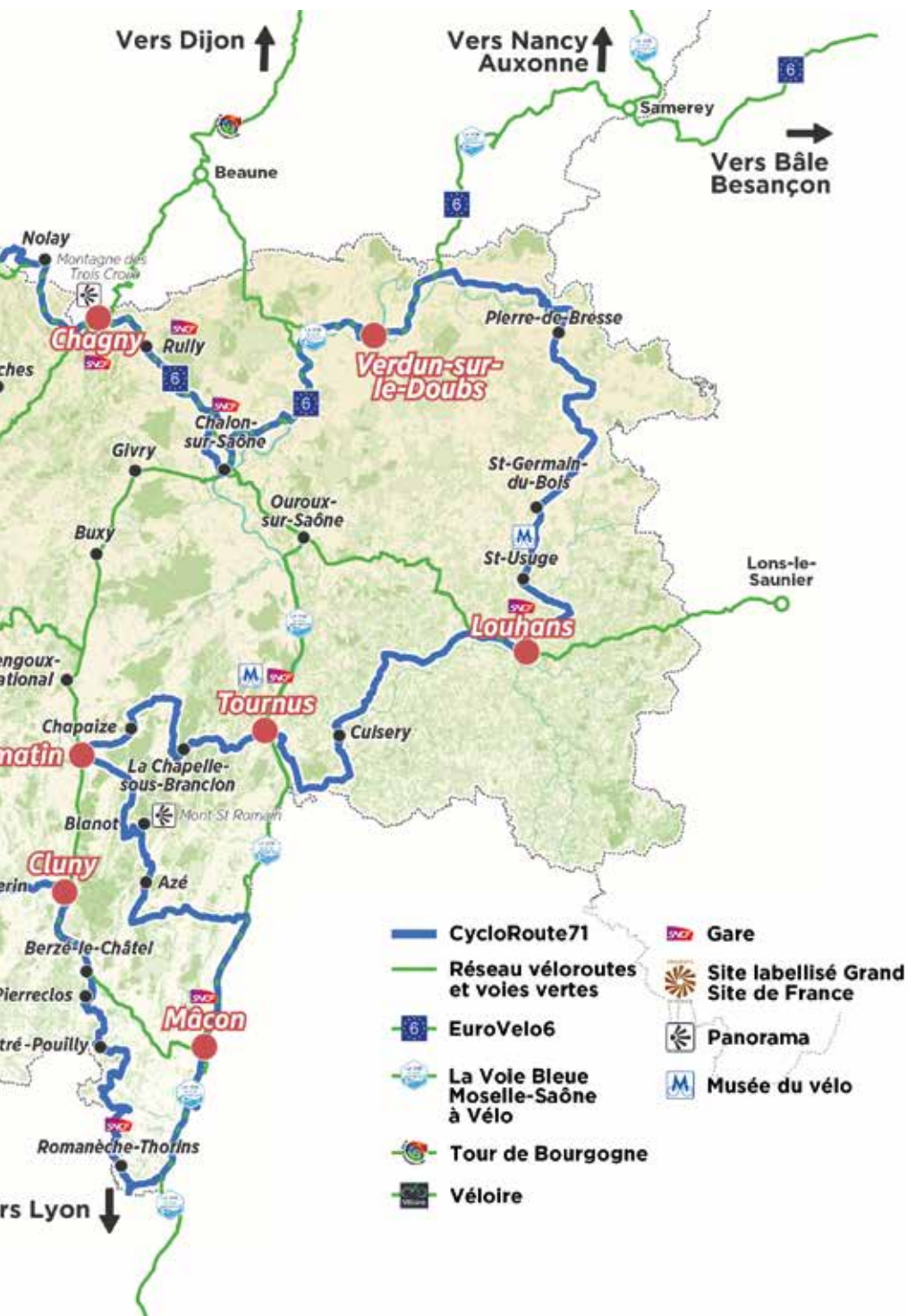
TÉLÉCHARGEZ LA TRACE GPX



**BON PLAN :** ADAPTEZ VOTRE VOYAGE EN CRÉANT VOTRE PROPRE BOUCLE À PARTIR DU RÉSEAU DES VÉLOROUTES ET VOIES VERTES. LE RÉSEAU EST EXCELLENT ET TRÈS BIEN BALISÉ.











# LAISSEZ-VOUS GUIDER

LES 12 ÉTAPES DE LA CYCLOROUTE71

# ÉTAPE 1

DE MÂCON À CORMATIN

DISTANCE : 51 KM

D+ 520 M

DIFFICULTÉ



Facile / **Moyen** / Difficile / Très difficile

## PARMI LES POINTS D'INTÉRÊT...

MÂCON : musée des Ursulines, Cité des Climats et vins de Bourgogne

LE VIGNOBLE DU MÂCONNAIS : caves coopératives, domaines viticoles

LES GROTTES D'AZÉ ET LES GROTTES DE BLANOT

PANORAMA 360° DU MONT SAINT-ROMAIN

LE CHÂTEAU DE CORMATIN



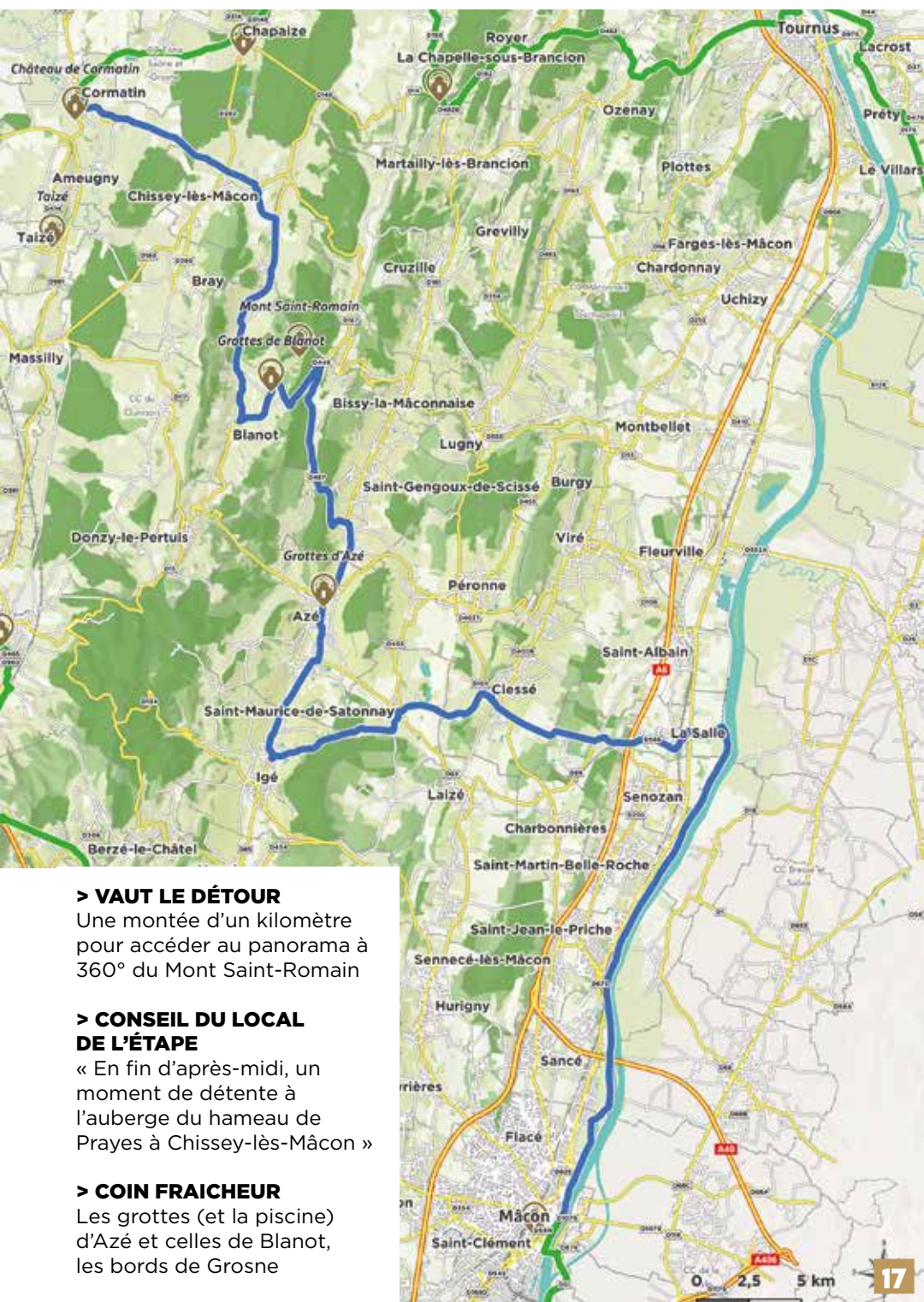
**Cette étape au relief vallonné relie Mâcon au charmant village touristique de Cormatin. Vous empruntez de petites routes pittoresques aux paysages variés où les vignobles du Mâconnais sont jalonnés de villages aux typiques maisons à galerie et domaines viticoles.**

Votre aventure commence depuis l'esplanade Lamartine, située le long des quais de Saône, où vous prenez la Voie Bleue en direction de Tournus. À hauteur de Senozan, vous quittez la voie bleue pour infiltrer les douces collines du vignoble Mâconnais. En chemin, faites un stop aux grottes d'Azé, témoin de l'une des occupations les plus anciennes en Saône-et-Loire. En continuant votre route, vous traversez des paysages vallonnés jusqu'au Mont Saint-Romain qui offre une vue panoramique sur les paysages du Clunisois. De là, vous

atteignez le charmant village préservé de Blanot, organisé autour de l'église Saint-Martin et du prieuré clunisien du 13<sup>e</sup> siècle.

La dernière partie de cette étape vous mène jusqu'au majestueux château de Cormatin, un site historique remarquable. Vous avez également la possibilité de vous connecter à la voie verte qui rejoint l'EuroVelo6 et la Voie bleue Moselle-Saône à vélo, ouvrant ainsi de nouvelles perspectives d'exploration.





**> VAUT LE DÉTOUR**

Une montée d'un kilomètre pour accéder au panorama à 360° du Mont Saint-Romain

**> CONSEIL DU LOCAL DE L'ÉTAPE**

« En fin d'après-midi, un moment de détente à l'auberge du hameau de Prayes à Chissey-lès-Mâcon »

**> COIN FRAICHEUR**

Les grottes (et la piscine) d'Azé et celles de Blanot, les bords de Grosne

## ÉTAPE 2

DE CORMATIN À TOURNUS

DISTANCE : 31 KM

D+ 410 M

DIFFICULTÉ



Facile / **Moyen** / Difficile / Très difficile

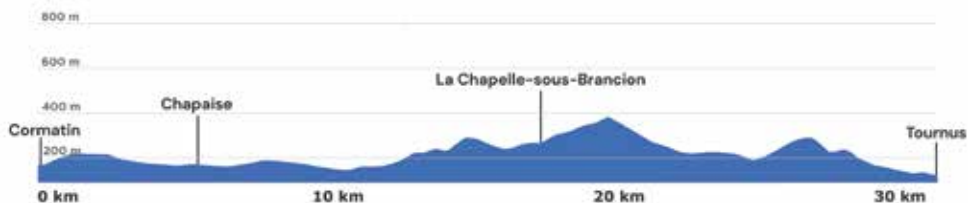
### PARMI LES POINTS D'INTÉRÊT...

LE VILLAGE DE CHARDONNAY

LE CHÂTEAU DE BRANCION ET SON VILLAGE MÉDIÉVAL

LES ÉGLISES ROMANES DE CHAPAIZE, LA CHAPELLE-SOUS-BRANCION

TOURNUS : Abbaye Saint-Philibert, Hôtel-Dieu, musée du vélo



**Une étape plus courte et très agréable qui vous conduit en direction de Tournus sur la route des églises romanes et des sites médiévaux. En chemin, par temps clair, vous pourrez même apercevoir le Mont-Blanc à l'horizon. Votre arrivée à Tournus, ville étape de renommée, sera l'occasion de faire une halte romane et gourmande...**

Vous démarrez par la découverte des églises romanes de Chapaize et de La Chapelle-sous-Brancion, deux sublimes témoignages du passé. Vous atteignez ensuite l'un des joyaux de la Bourgogne du Sud : la cité médiévale de Brancion, perchée à 355 m d'altitude, qui offre au visiteur un magnifique panorama sur la vallée de la Grosne. De là, vous parcourez les collines pittoresques du tournugeois avant d'atteindre Tournus, célèbre pour son abbatale Saint-Philibert, chef-d'œuvre de l'art roman,

et à la renommée gastronomique de ses grands chefs.

À Tournus, prenez le temps de flâner dans ses ruelles pittoresques, aux façades colorées et aux toits plats couverts de tuiles rondes qui lui donnent un petit air méridional. Régalez-vous de ses délices culinaires avec ses 2 tables une étoile au Guide Michelin® et une part belle aux producteurs et artisans de bouche.



### > VAUT LE DÉTOUR

La visite du village de Chardonnay, au milieu des vignes, qui a donné son nom au célèbre cépage mondialement connu

### > CONSEIL DU LOCAL DE L'ÉTAPE

« En fin d'après-midi, un moment de détente dans l'herbe, au pied de l'église de Brancion baignée de soleil, vous laissera un excellent souvenir »

### > COIN FRAICHEUR

Les bords de Saône à Tournus, au pied du quartier abbatial



# ÉTAPE 3

DE TOURNUS À LOUHANS

DISTANCE : 43 KM

D+ 230 M

DIFFICULTÉ



**Facile** / Moyen / Difficile / Très difficile

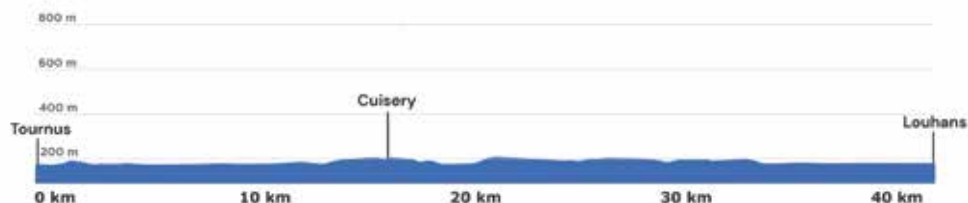
## PARMI LES POINTS D'INTÉRÊT...

LA HALTE NAUTIQUE DE LA TRUCHÈRE

LA RÉSERVE NATURELLE ET L'ÉTANG  
FOUGET DE LA TRUCHÈRE-RATENELLE

LE CENTRE EDEN

LOUHANS, cité aux 157 arcades



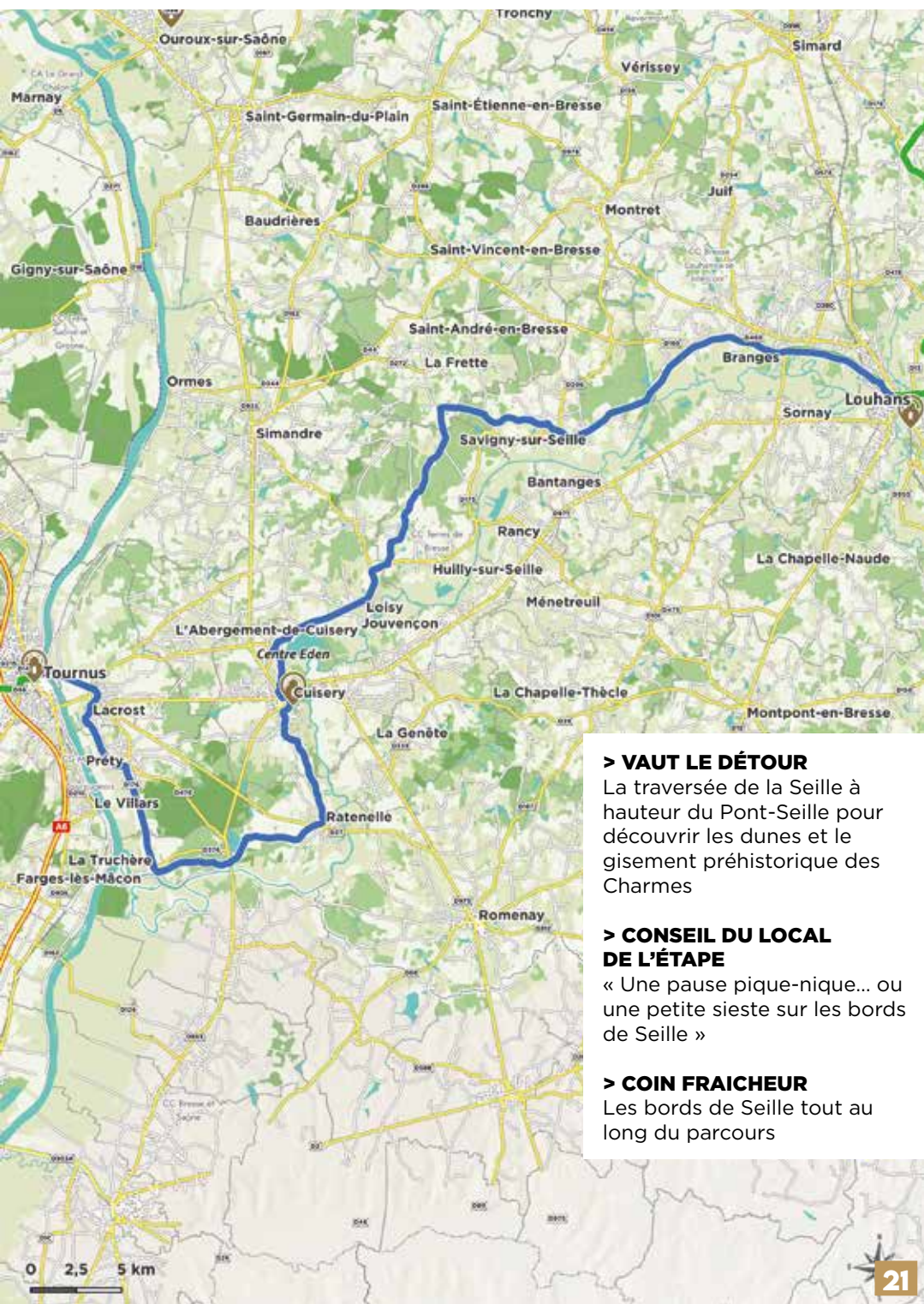
**Cette étape est peu accidentée et vous offre l'opportunité de découvrir les atmosphères champêtres de la Bresse bourguignonne, ainsi que sa capitale historique, Louhans-Châteaurenaud, en suivant les méandres paisibles de la Saône depuis son embouchure avec la Saône.**

Le départ se fait depuis les quais de Saône à Tournus, où vous traversez la rivière pour rejoindre les rives tranquilles de la Saône au niveau du village de La Truchère. En longeant ce cours d'eau réputé pour la pêche, vous découvrez la réserve naturelle et ses surprenantes dunes de sable.

Faites une halte à Cuisery, baptisé « village du livre » où une quinzaine de professionnels du livre, bouquinistes, artisans et disquaires se sont installés à demeure et vous accueillent tout au long de l'année. Ce charmant village abrite également le Centre Eden, pour vivre une expérience au plus proche de

Dame nature et tester vos connaissances naturalistes.

Le voyage se poursuit en empruntant de petites routes de campagne qui vous mènent au port de plaisance de Branges, où vous profitez d'une ambiance fluviale relaxante. Vous terminez par Louhans-Châteaurenaud, surnommée la cité aux 157 arcades, au patrimoine architectural, historique et naturel exceptionnel. Célèbre pour son poulet de Bresse, qui possède une AOC depuis 1957 et une AOP depuis 1996, cette cité médiévale est également réputée pour son marché du lundi matin, un des plus grands de France, existant depuis le 13<sup>e</sup> siècle.



### > VAUT LE DÉTOUR

La traversée de la Seille à hauteur du Pont-Seille pour découvrir les dunes et le gisement préhistorique des Charmes

### > CONSEIL DU LOCAL DE L'ÉTAPE

« Une pause pique-nique... ou une petite sieste sur les bords de Seille »

### > COIN FRAICHEUR

Les bords de Seille tout au long du parcours

# ÉTAPE 4

DE LOUHANS À VERDUN-  
SUR-LE-DOUBS

DISTANCE : 76 KM

D+ 290 M

DIFFICULTÉ



Facile / **Moyen** / Difficile / Très difficile

## PARMI LES POINTS D'INTÉRÊT...

MUSÉE DU VÉLO À SAINT-USUGE

ÉCOMUSÉE DE LA BRESSE  
BOURGUIGNONNE

VERDUN-CIEL : circuit du patrimoine,  
l'île du Château



**Cette étape sans difficulté vous entraîne au cœur des étangs de la Bresse bourguignonne, vous permettant de découvrir son habitat typique ainsi que certains de ses sites patrimoniaux. Tout au long de votre parcours, vous aurez l'occasion d'admirer les contreforts du Revermont et du Jura.**

Votre périple débute en prenant la direction du nord, où vous empruntez des petites routes peu fréquentées qui vous mènent aux charmants villages de Saint-Germain-du-Bois, puis de Pierre-de-Bresse, abritant un majestueux château du 17<sup>e</sup> siècle qui accueille les collections de l'Écomusée de la Bresse bourguignonne. Une visite incontournable sur le secteur pour enrichir vos connaissances sur le territoire et ses habitants.

La suite de votre parcours se déroule le long ou à proximité de la rivière du Doubs, offrant des paysages pittoresques et vous permettant de rejoindre l'EuroVelo6 et la Voie Bleue Moselle-Saône à vélo. Itinéraires qui vous conduisent jusqu'à la ville de Verdun-Ciel, située à la confluence de la Saône et du Doubs, où vous profiterez de l'ambiance paisible de son port de plaisance.



### > VAUT LE DÉTOUR

Si vous avez la chance d'être à Louhans un lundi matin, vous n'avez pas d'autre choix que de découvrir son marché renommé, notamment pour ses volailles... et de goûter à la tête de veau ou aux corniottes, spécialités locales !

### > CONSEIL DU LOCAL DE L'ÉTAPE

« Une visite au musée du vélo (encore un !) de Saint-Usuge s'impose pour les amoureux des champions cyclistes et de la Petite Reine »

### > COIN FRAICHEUR

Le plan d'eau biologique de La Chapelle-Saint-Sauveur et le parc du château de Pierre-de-Bresse

# ÉTAPE 5

DE VERDUN-SUR-LE-DOUBS  
À CHAGNY,

PAR CHALON-SUR-SAÔNE

DISTANCE : 48 KM

D+ 150 M

DIFFICULTÉ



**Facile** / Moyen / Difficile / Très difficile

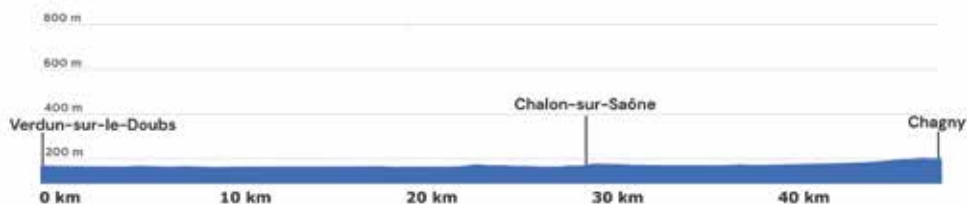
## PARMI LES POINTS D'INTÉRÊT...

CHALON-SUR-SAÔNE : place, cathédrale et cloître Saint-Vincent, musée Nicéphore Niépce, Maison des Vins de la Côte chalonnaise, le chemin de l'Orbandale au cœur de ville

VIGNOBLE DE LA CÔTE CHALONNAISE

CHÂTEAU DE RULLY

APOTHICAIERIE DE CHAGNY



**Une étape roulante qui suit l'itinéraire de l'EuroVelo6, vous permettant ainsi de passer de la Bresse à la Côte chalonnaise. L'occasion de découvrir ici toutes les facettes de la ville de Chalons-sur-Saône et de vous rapprocher du vignoble renommé de la Côte chalonnaise. Une aventure cycliste des plus agréables !**

Vous démarrez à la confluence du Doubs et de la Saône, et longez les bords de Saône jusqu'à Chalons-sur-Saône. Ville d'Art et d'Histoire, la cité de Nicéphore Niépce (inventeur de la photographie) conjugue les plaisirs au pluriel : culture, ressourcement et plaisirs gourmands.

En suivant les itinéraires cyclables du centre-ville, vous rejoignez les bords

du canal du Centre, offrant une paisible remontée en direction de Chagny. Cette ville est réputée pour sa gastronomie, son marché animé le dimanche matin et son port fluvial. Tout au long de cette étape, vous apercevez les charmants villages et les prestigieux vignobles de la Côte chalonnaise, qui vous invitent à de belles découvertes.





### > VAUT LE DÉTOUR

Échappez-vous de l'itinéraire pour aller à la découverte des vignobles et du château de Rully

### > CONSEIL DU LOCAL DE L'ÉTAPE

« Une fin de matinée sur l'incontournable place médiévale Saint-Vincent à Chalon-sur-Saône vous incitera certainement à prendre un café ou à déjeuner sur l'une de ses terrasses, donnant à ce lieu une ambiance de place italienne »

### > COIN FRAICHEUR

Les quais de Chalon-sur-Saône et les bords du canal du Centre



## PARMI LES POINTS D'INTÉRÊT...

# ÉTAPE 6

DE CHAGNY À AUTUN

DISTANCE : 56 KM

D+ 450 M

DIFFICULTÉ



Facile / **Moyen** / Difficile / Très difficile

SANTENAY : moulin Sorine, église Saint-Jean, château de Philippe le Hardi du XIV<sup>e</sup> siècle.

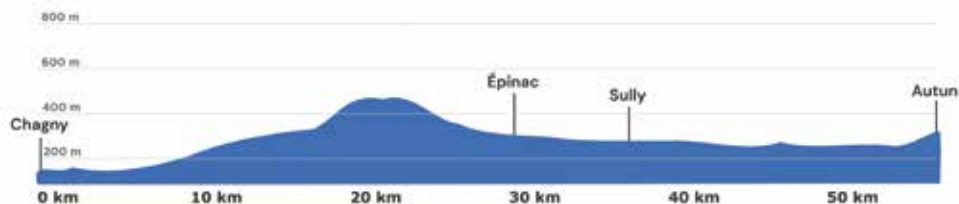
NOLAY : cité médiévale, halles du XVI<sup>e</sup>, échoppes du Moyen Âge, maisons à pans de bois, cirque du bout du monde et sa cascade

PANORAMA DEPUIS LES VIADUCS DE CORMOT ET DE ROCHABEC

ÉPINAC : Puits Hottinguer et Tour Malakoff

CHÂTEAU DE SULLY

AUTUN : monuments gallo-romains, cathédrale Saint-Lazare, musée Rolin, espace loisirs du plan d'eau du Vallon



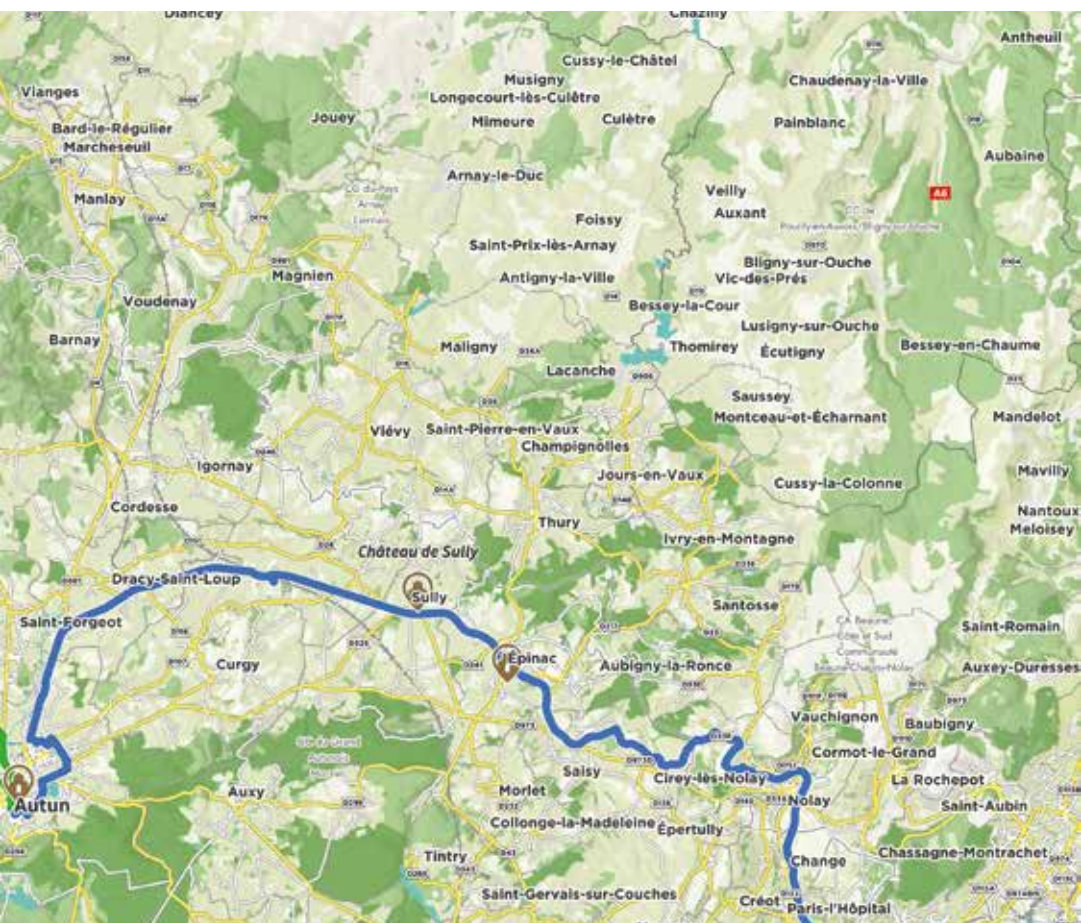
**Le vignoble vous guide sur la première partie de l'étape. Direction l'ouest du département pour se rapprocher progressivement des contreforts du massif du Morvan et de la ville historique d'Autun, dont le charme et le cachet vous séduiront. Préparez-vous, car cette étape comportera quelques montées et dénivelés.**

En quittant Chagny, vous suivez le canal du Centre, puis vous infiltrez furtivement la Côte-d'Or où dès les premiers kilomètres, la voie verte surplombe les Climats du vignoble de Bourgogne. Ici les 1<sup>ers</sup> crus des Maranges ont décroché le label du Patrimoine mondial de l'Unesco. Au loin, la montagne des Trois Croix attire l'œil. Le parcours est agréable et vous mène jusqu'à la cité médiévale de Nolay, nichée dans une vallée entre vignobles et falaises. L'aire de pique-nique avec son verger conservatoire, en bordure de voie verte, se prête à une petite pause.

Votre périple se poursuit sur de petites routes de campagne, sur près de 8 km, avant de retrouver la voie verte,

en direction de l'ancienne cité minière d'Épinaac, puis Sully et son imposant château, pur joyau de la Renaissance française. Le paysage change et laisse place à l'élevage et aux prairies, avec au loin la vallée de l'Arroux qui dévoile ses courbes. Le parcours s'achève aux portes de la belle cité romaine d'Autun.

Ville d'Art et d'Histoire, Autun est dotée d'un patrimoine exceptionnel qui reflète une histoire prestigieuse remontant à plus de deux millénaires. Outre ses vestiges gallo-romains relativement bien conservés, la cité abrite également un témoignage de l'époque médiévale symbolisée par la majestueuse cathédrale Saint-Lazare.



### > VAUT LE DÉTOUR

Le belvédère de la montagne des Trois Croix, culminant à 521 m et le cirque du bout du monde

### > CONSEIL DU LOCAL DE L'ÉTAPE

« Téléchargez l'application gratuite VOIE VERTE 71 et profitez de la visite guidée du parcours, entre Santenay et Autun. Vous recevrez des alertes pour vous signaler les points d'intérêt touristique sur le parcours »

### > COIN FRAICHEUR

Le plan d'eau du Vallon à Autun



# ÉTAPE 7

D'AUTUN À ÉTANG-SUR-ARROUX

DISTANCE : 61 KM

D+ 830 M

DIFFICULTÉ

## PARMI LES POINTS D'INTÉRÊT...

PANORAMA AU MONT BEUVRAY

SITE ARCHÉOLOGIQUE ET MUSÉE DE BIBRACTE

ÉTANG-SUR-ARROUX



Facile / Moyen / **Difficile** / Très difficile

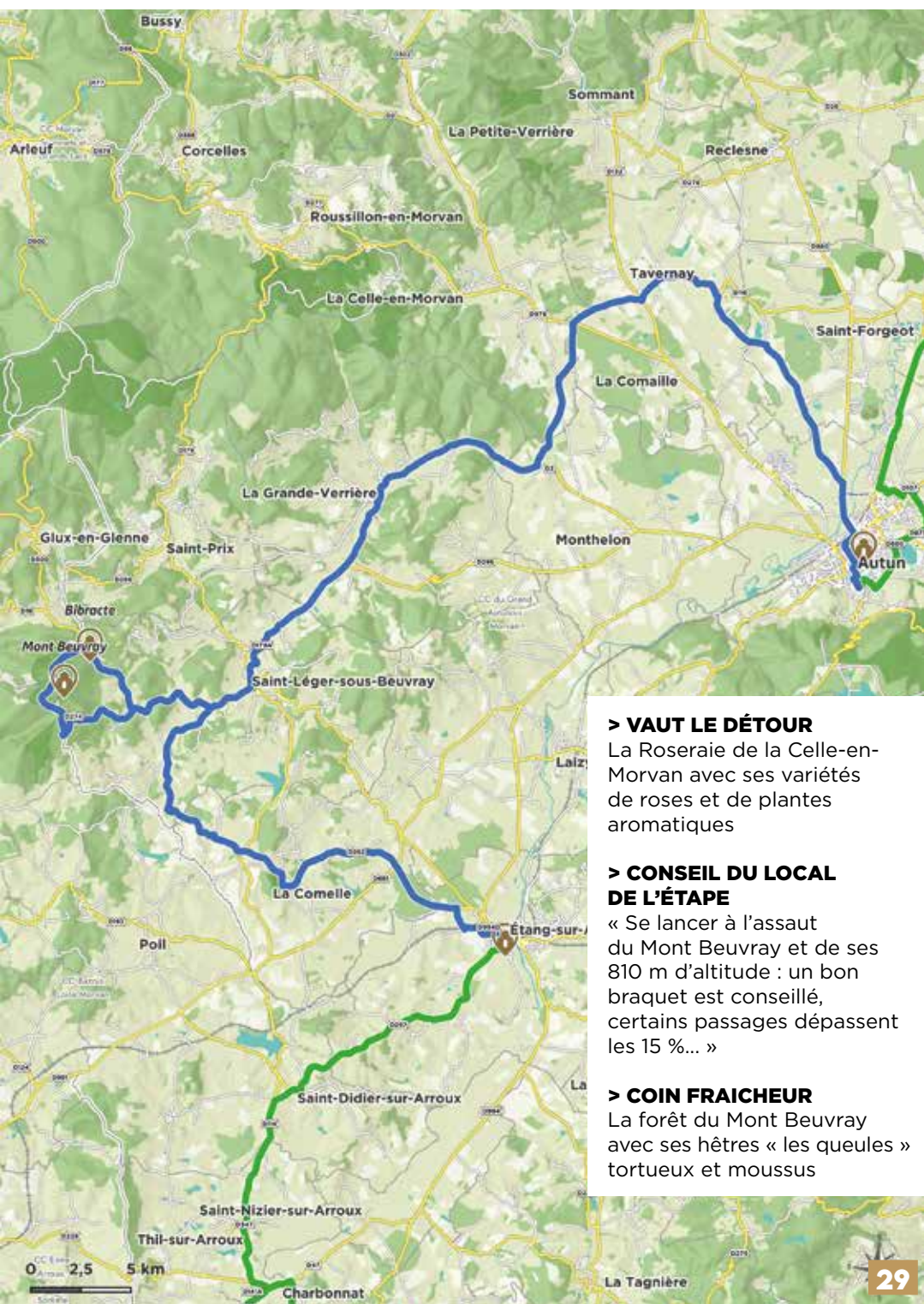


**Cette fois-ci, votre itinéraire vous conduit vers le Morvan et ses vastes forêts. L'un des moments forts de cette étape sera le passage par le Mont Beuvray et le Grand Site de France de Bibracte. Une étape qui demande des efforts physiques dans sa première partie avant de redescendre vers la ville-étape d'Étang-sur-Arroux.**

Dès que vous quittez Autun, les contreforts du Morvan se dressent devant vous. Malgré cela, le parcours reste doux et se déroule en flanc de montagne, vous permettant de rejoindre tranquillement Saint-Léger-sous-Beuvray, réputé pour sa foire aux marrons.

À Saint-Léger-sous-Beuvray, vous avez le choix entre poursuivre en direction d'Étang-sur-Arroux à un rythme

tranquille, ou vous lancer à l'assaut du Mont Beuvray. Les raisons de visiter ce site ne manquent pas : sa forêt est un espace naturel protégé, offrant une futaie superbe qui dissimule, sous ses ombrages, Bibracte. Ville fortifiée gauloise et ancienne capitale des Éduens, fondée au 2<sup>e</sup> siècle avant J.-C., la cité offre aujourd'hui un environnement 100 % nature, un site archéologique impressionnant, un musée ultra moderne... Incroyable !



### > VAUT LE DÉTOUR

La Roseraie de la Celle-en-Morvan avec ses variétés de roses et de plantes aromatiques

### > CONSEIL DU LOCAL DE L'ÉTAPE

« Se lancer à l'assaut du Mont Beuvray et de ses 810 m d'altitude : un bon braquet est conseillé, certains passages dépassent les 15 %... »

### > COIN FRAICHEUR

La forêt du Mont Beuvray avec ses hêtres « les queules » tortueux et moussus

# ÉTAPE 8

D'ÉTANG-SUR-ARROUX

À BOURBON-LANCY

DISTANCE : 80 KM

D+ 920 M

DIFFICULTÉ



Facile / Moyen / Difficile / **Très difficile**

## PARMI LES POINTS D'INTÉRÊT...

LA BOULAYE : le temple bouddhiste Palden Shangpa, fondé en 1974 par un lama tibétain

TOULON-SUR-ARROUX : Diverti'parc, parc de loisirs nature et ses hébergements insolites

ISSY-L'ÉVÊQUE : église et le sentier littéraire « sur les pas d'Irène Némirovsky »

BOURBON-LANCY : cité médiévale et le quartier de l'horloge, CeltÔ, Thermes, casino, plan d'eau du Breuil



L'étape débute au confluent des trois vallées de la Braconnne, du Mesvrin et de l'Arroux, en bordure du massif du Morvan. Le relief est doux et offre de nombreuses opportunités de détente grâce aux différentes haltes le long du parcours. Vous aurez l'occasion de découvrir les villes animées de Toulon-sur-Arroux et d'Issy-l'Évêque avant de rejoindre la cité thermale de Bourbon-Lancy.

Votre trajet vous emmène vers le Sud en longeant la vallée de l'Arroux. Depuis Charbonnat, vous avez la possibilité de faire un rapide aller-retour pour découvrir le surprenant temple bouddhiste. En continuant votre route, vous traversez un paysage vallonné et verdoyant pour atteindre Toulon-sur-Arroux. Vous poursuivrez ensuite vers l'ouest pour rejoindre Issy-l'Évêque.

L'étape se termine à Bourbon-Lancy, cité thermale, celte et médiévale aux 2 000 ans d'Histoire qui ne manquera pas de vous faire passer un agréable moment et de profiter pourquoi pas au passage d'une pause détente à CeltÔ « Spa et Bien-être » doté d'espaces thermoludiques, hammam, jacuzzi, banquette de pierres chaudes...

## > VAUT LE DÉTOUR

L'ascension du Signal de Mont et ses 472 m, juste avant d'atteindre Bourbon-Lancy, vous permet d'accéder à la tour-belvédère, au pied duquel subsistent les restes d'un poste de Défense contre les avions de la Seconde Guerre mondiale

## > CONSEIL DU LOCAL DE L'ÉTAPE

« Une pause bien-être à CeltÔ « Spa et Bien-être » à Bourbon-Lancy »

## > COIN FRAICHEUR

Le plan d'eau du Breuil à Bourbon-Lancy



# ÉTAPE 9

DE BOURBON-LANCY

À PARAY-LE-MONIAL

DISTANCE : 45 KM

D+ 120 M

DIFFICULTÉ

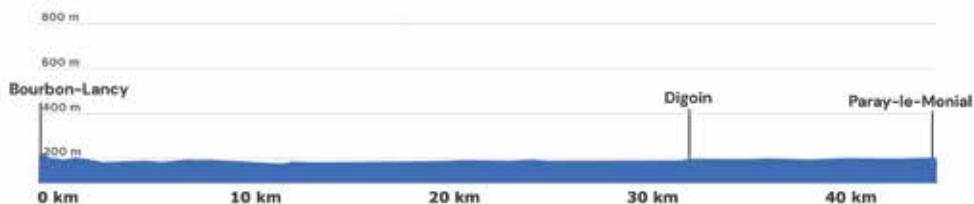


**Facile** / Moyen / Difficile / Très difficile

## PARMI LES POINTS D'INTÉRÊT...

DIGOIN : l'Observatoire, musée de la céramique, pont-canal

PARAY-LE-MONIAL : Basilique du Sacré-Cœur, musée du Hiéron, Maison de la mosaïque contemporaine, hôtel de ville - Maison Jayet à la façade Renaissance remarquable



**Située au cœur du pays Charolais, cette étape très accessible, alterne entre les eaux sinueuses de la Loire et les canaux. Les villes de Digoin et de Paray-le-Monial agrémentent ce parcours de leurs innombrables et surprenantes richesses patrimoniales. Tranquillité et déconnexion garanties tout au long de votre balade.**

Vous quittez Bourbon-Lancy en rejoignant l'EuroVelo6 par une voie verte qui vous conduit le long des rives de la Loire, jusqu'à la ville de Diou, marquant le début du canal latéral à la Loire.

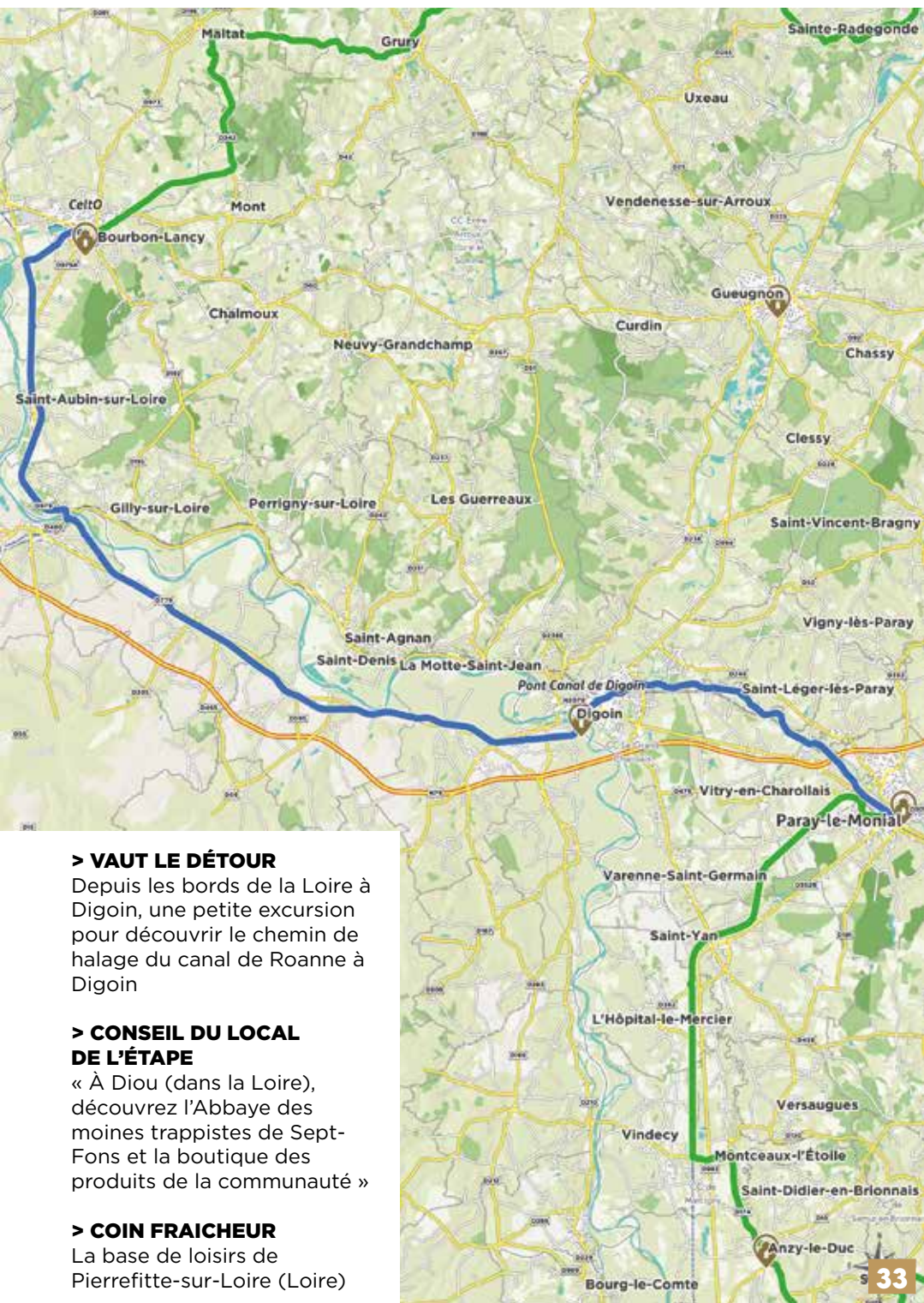
Vous roulez ensuite dans une ambiance paisible et bucolique, entouré d'un remarquable patrimoine fluvial constitué de 6 plateaux d'écluses, 4 ponts-canaux et autres aqueducs et déversoirs.

Votre arrivée à Digoin se fait par le spectaculaire pont-canal, architecture colossale de 12 m de haut, offrant une vue imprenable sur le dernier fleuve sauvage d'Europe, la Loire.

La douce étape se poursuit le long du canal du Centre, qui vous mène jusqu'à

Paray-le-Monial, ville aux multiples facettes. Ville au patrimoine unique, comme en témoigne la basilique du Sacré-Cœur, joyau de l'art roman le mieux conservé de l'architecture clunisienne en Bourgogne. Ville « 4 fleurs », où l'on entre dans ses parcs et jardins comme dans un tableau ! « Cité de la Mosaïque » grâce aux nombreuses activités proposées autour de cet art et, avec en point d'orgue l'exposition internationale estivale d'œuvres contemporaines. Et enfin, ville de pèlerinage qui accueille chaque année des milliers de pèlerins depuis le 17<sup>e</sup> siècle.





### > VAUT LE DÉTOUR

Depuis les bords de la Loire à Digoin, une petite excursion pour découvrir le chemin de halage du canal de Roanne à Digoin

### > CONSEIL DU LOCAL DE L'ÉTAPE

« À Diou (dans la Loire), découvrez l'Abbaye des moines trappistes de Sept-Fons et la boutique des produits de la communauté »

### > COIN FRAICHEUR

La base de loisirs de Pierrefitte-sur-Loire (Loire)

# ÉTAPE 10

DE PARAY-LE-MONIAL

À LA CLAYETTE

DISTANCE : 67 KM

D+ 840 M

DIFFICULTÉ



Facile / **Moyen** / Difficile / Très difficile

## PARMI LES POINTS D'INTÉRÊT...

MARAIS DE MONTCEAUX-L'ÉTOILE

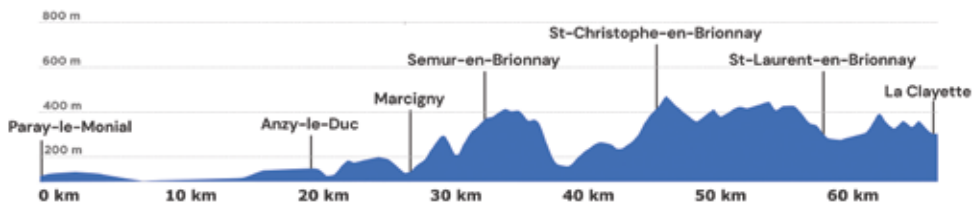
ÉGLISE ROMANE D'ANZY-LE-DUC

MARCIGNY : musée de la Tour du Moulin

SEMUR-EN-BRIONNAIS : église romane, château Saint-Hugues

SAINT-CHRISTOPHE-EN-BRIONNAIS ET SON MARCHÉ SÉCULAIRE AU CADRAN LE MERCREDI MATIN

CHÂTEAU MÉDIÉVAL DE LA CLAYETTE



Après avoir découvert toutes les richesses de Paray-le-Monial, votre périple continue vers le sud à travers le Brionnais. Une région qui se distingue par sa densité exceptionnelle d'églises et de chapelles romanes, ses châteaux, sa gastronomie et ses paysages bocagers verdoyants. Profitez pleinement de cette immersion au cœur d'une terre préservée, aux caractéristiques architecturales et paysagères remarquables.

Depuis le centre de Paray-le-Monial, vous reprenez le chemin de halage du canal du Centre, puis la voie verte en direction de Marcigny vers le sud, entourée par les prairies du val de Loire. En chemin, découvrez le marais de Montceaux-l'Étoile. Puis vous quittez la voie verte pour amorcer votre immersion au cœur du Brionnais par de petites routes paisibles et sinueuses, jalonnées d'églises romanes, de châteaux, de

lavoirs... qui ravissent vos yeux et vos sens.

L'étape se termine à La Clayette dont le point d'orgue se trouve au centre de la ville : le château et son vaste plan d'eau, bordé par une promenade arborée et fleurie qui mérite le détour. L'aménagement contemporain de la place des Fossés face au château allie histoire et modernité.



### > VAUT LE DÉTOUR

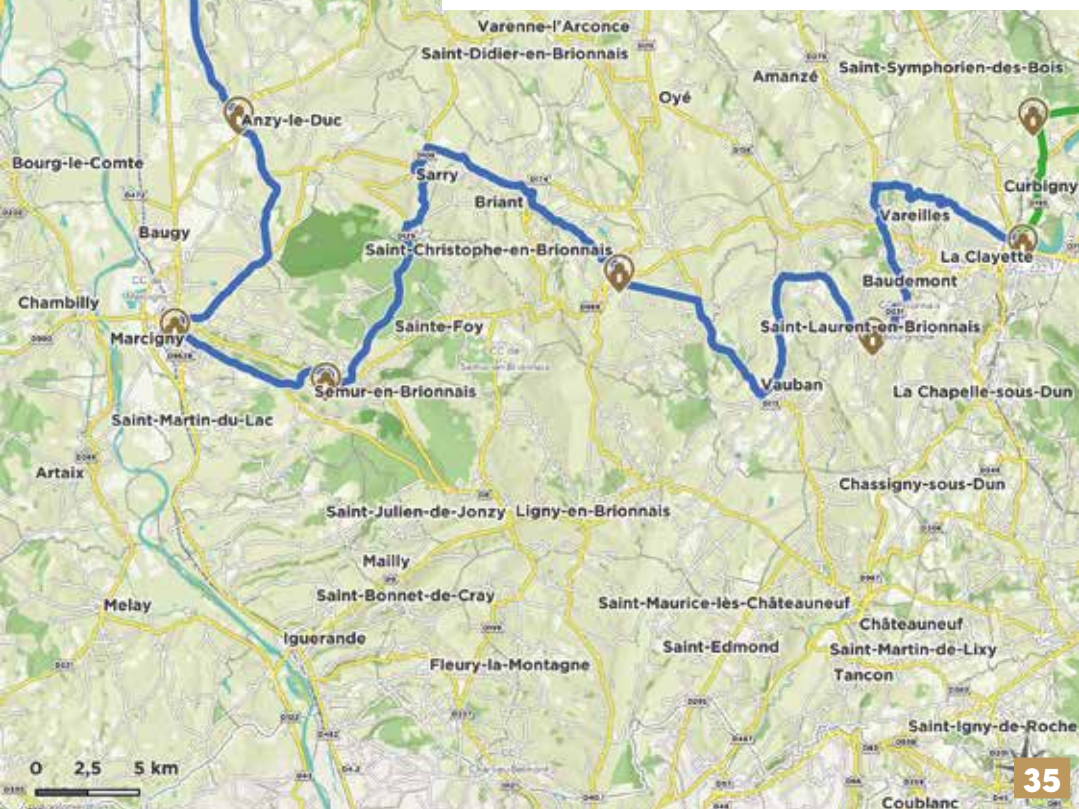
La pause pique-nique au pied de l'église romane de Baugy

### > CONSEIL DU LOCAL DE L'ÉTAPE

« Le marché réputé et très animé de Marcigny le lundi matin, ou l'entrecôte matinale lors du marché au Cadran de Saint-Christophe-en-Brionnais, chaque mercredi »

### > COIN FRAICHEUR

Les bords de Loire et le plan d'eau de Briant



# ÉTAPE 11

DE LA CLAYETTE À CLUNY

DISTANCE : 57 KM

D+ 950 M

DIFFICULTÉ



Facile / Moyen / Difficile / **Très difficile**

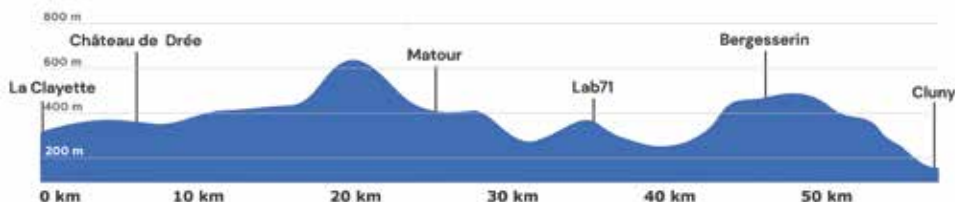
## PARMI LES POINTS D'INTÉRÊT...

CHÂTEAU DE DRÉE À CURBIGNY

MATOUR : Maison des Patrimoines

DOMPIERRE-LES-ORMES : Lab71, Arboretum de Pézanin

CLUNY : Abbaye et Cité médiévale, Tour des Fromages, Haras national, maisons romanes



Vous quittez progressivement le bocage du Charolais-Brionnais pour atteindre les vallées verdoyantes du Clunisois, où prairies, cultures et forêts sur les crêtes quadrillent le paysage. Bien que les portions plates se fassent rares, les pentes demeurent douces et accessibles, permettant une découverte paisible de cet environnement ressourçant.

Votre départ de La Clayette se fait le long des bords du lac, en chemin vous passez à proximité du château de Drée aux remarquables jardins à la française et ses intérieurs. Vous gravissez ensuite les flancs du Mont Saint-Cyr, culminant à 771 m, offrant ainsi un point de vue remarquable.

Les routes agréables, sans pour autant présenter des pourcentages difficiles, vous mènent vers les villages animés de Matour, puis de Dompierre-les-Ormes. Une visite s'impose au Lab 71, dédié à la découverte ludique des sciences et du développement durable.

Une longue descente ensuite vous permet de rejoindre le Clunisois en passant par le village de Bergesserin, avant de finalement atteindre Cluny, mondialement connue. Ici, ville et abbaye ne font qu'une ! Laissez-vous charmer par son atmosphère médiévale, vous y croiserez de nombreux vestiges de l'ancienne abbaye et maisons romanes. Et profitez de votre balade pour saluer les chevaux du haras national... voire assister à un spectacle équestre !

## > VAUT LE DÉTOUR

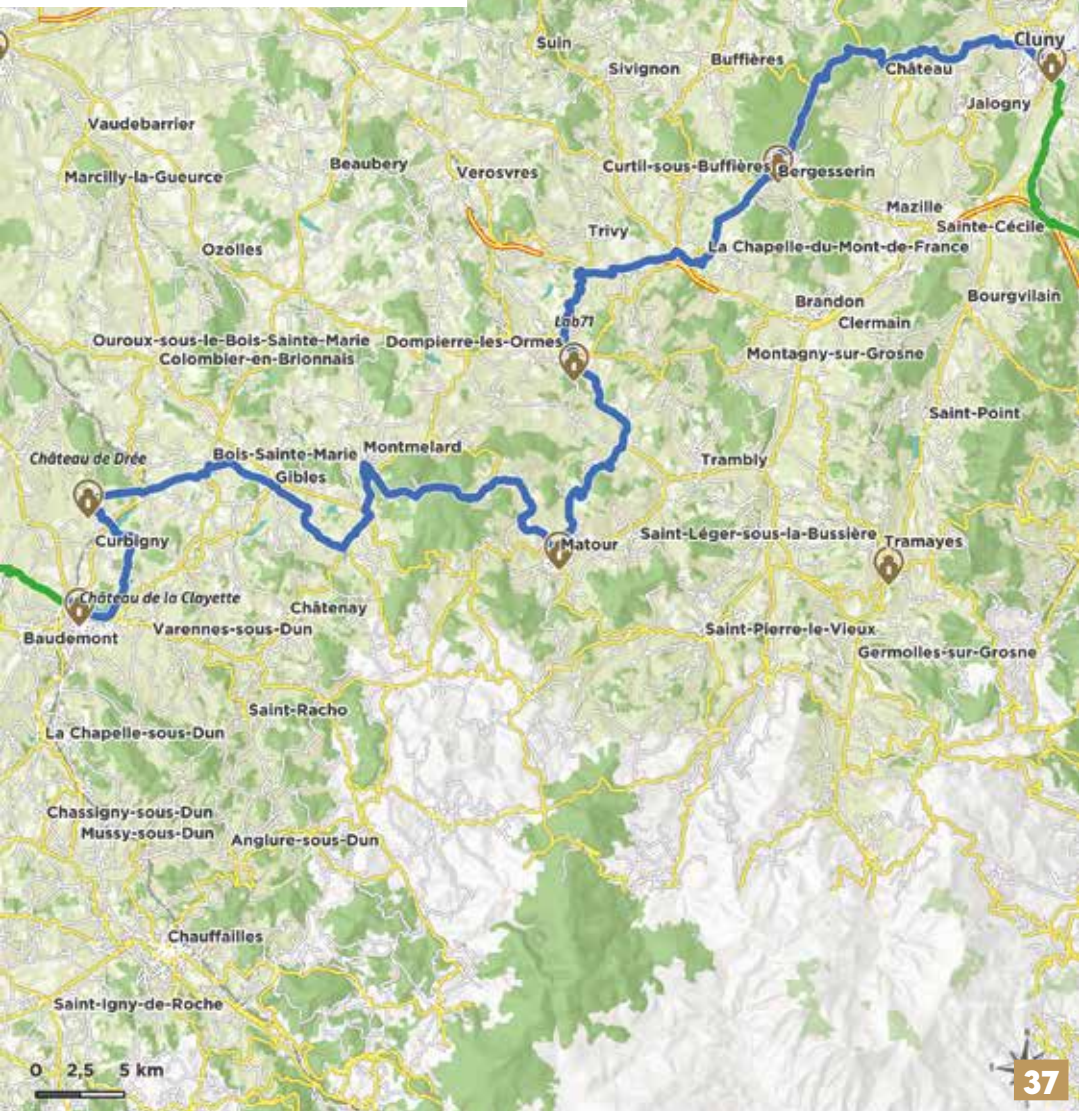
La montée au Mont Saint-Cyr après Montmelard

## > CONSEIL DU LOCAL DE L'ÉTAPE

« Dégustez les Chocolats Dufoux, lors de votre passage à la Clayette »

## > COIN FRAICHEUR

Une pause à l'arboretum de Pézanin et la piscine de Cluny



# ÉTAPE 12

DE CLUNY À MÂCON

DISTANCE : 66 KM

D+ 720 M

DIFFICULTÉ



Facile / **Moyen** / Difficile / Très difficile

## PARMI LES POINTS D'INTÉRÊT...

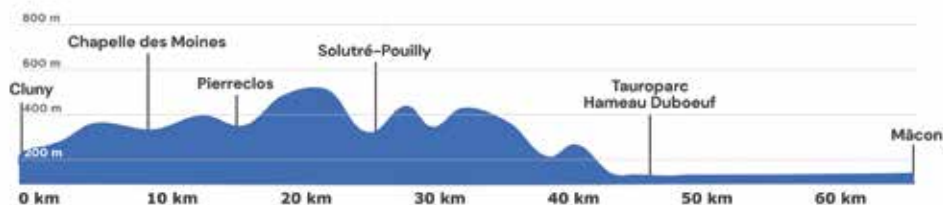
LES CHÂTEAUX DE BERZÉ-LE-CHÂTEL ET DE PIERRECLOS

LES ROCHES DE SOLUTRÉ ET VERGISSON, LE MUSÉE DE PRÉHISTOIRE ET LA MAISON DU GRAND SITE

LE VIGNOBLE DU MÂCONNAIS ET DU BEAUJOLAIS

ROMANÈCHE-THORINS : Hameau Duboeuf premier œnoparc en Beaujolais, musée du Compagnonnage, Touroparc Zoo

MÂCON : musée des Ursulines, Cité des Climats et vins de Bourgogne



**Cette étape vous invite à découvrir toutes les richesses du territoire du Mâconnais-Clunisois, offrant une variété de découvertes allant de Cluny au vignoble, en passant par les villages pittoresques du Val Lamartinien, le Grand Site de France de Solutré Pouilly Vergisson avec ses célèbres roches, et enfin le vignoble du Beaujolais. La beauté et la diversité des paysages feront aisément oublier les quelques difficultés du parcours, qui se termine sereinement sur les quais de la Saône à Mâcon.**

En quittant Cluny, vous roulez sur la première voie verte de France (et oui c'est ici qu'est née en 1997 la voie verte !) qui vous mène vers le Val Lamartinien. Tout au long de votre trajet, des châteaux agrémentent votre parcours, dont ceux de Berzé-le-Châtel et de Pierreclos, vous invitant à une immersion dans l'Histoire. La route s'élève ensuite avec en point de mire les spectaculaires roches de Vergisson et de Solutré, au cœur du vignoble, offrant

des vues imprenables de ce secteur emblématique.

Votre périple se poursuit vers le sud, vous traversez les villages réputés du Beaujolais, où les saveurs du terroir et la culture viticole vous attendent. En passant par Romanèche-Thorins, célèbre pour son parc animalier, vous traversez la Saône pour remonter tranquillement par la Voie bleue en direction de Mâcon, où vous terminez votre périple.



### > VAUT LE DÉTOUR

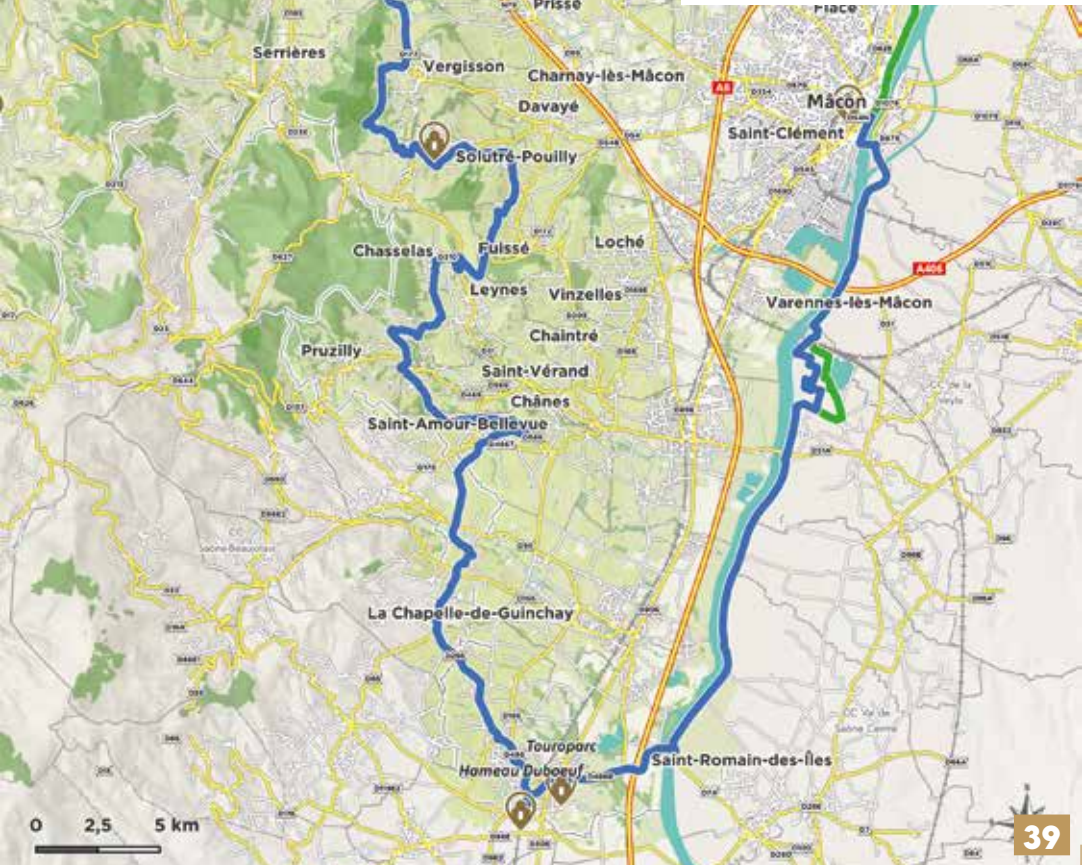
La montée au château de Berzé-le-Châtel, le Col de la Grange du Bois, depuis Solutré ou Vergisson, tous les domaines viticoles de la région !

### > CONSEIL DU LOCAL DE L'ÉTAPE

« Laissez votre vélo à la Maison du Grand Site à Solutré, et partez à l'assaut de l'un des 3 sommets (accès facile) : Roche de Solutré, Mont Pouilly ou Roche de Vergisson. Les panoramas y sont remarquables ! »

### > COIN FRAICHEUR

La base de loisirs des Sablons à Crêches-sur-Saône





**DÉPARTEMENT DE SAÔNE-ET-LOIRE**  
DIRECTION ATTRACTIVITÉ  
MISSION TOURISME

**route71.fr**     

