

## PRUZILLY

# La Pierre Folle

© Etienne Ramousse Images Mâcon Sud Bourgogne



### PROFIL PARCOURS

Distance **12 KM**

Durée **3 H 30** | Niveau **DIFFICILE**

Dénivelé **389 M**

Ambiance **FORÊT  
OMBRAGÉ  
VIGNE**

### DÉPART PRUZILLY | TABLE D'ORIENTATION

Localisation GPS : 46.25713, 4.69790 | Alt. 440 m

À Pruzilly, le relief devient plus marqué. Peu à peu, avec l'altitude, la vigne laisse place à un paysage où se mêlent de grandes étendues boisées et des sommets herbeux : véritables balcons ouverts sur de superbes points de vue, tout comme La Pierre Folle, point bien connu des locaux.

### À VOIR EN CHEMIN

- Panorama du Mont Bessay
- Panorama du Télégraphe
- Panorama du Mont Rouge
- Maisons mâconnaises

### APPELLATIONS VINS DU BEAUJOLAIS

Beaujolais, Beaujolais-Villages, Juliéna

### APPELLATIONS VINS DE BOURGOGNE

Crémant de Bourgogne

### PÉRIODE IDÉALE

Printemps, été, automne

### POINT DE VIGILANCE

Risque de passages boueux en hiver.

### CONSEILS AUX RANDONNEURS

N'oubliez pas que l'espace est partagé par tous : agriculteurs, forestiers, chasseurs, promeneurs, vététistes, cavaliers.

N'effrayez pas les troupeaux, tenez vos chiens en laisse.

Équipez-vous de chaussures de marche et de vêtements appropriés aux conditions climatiques.

Respectez les cultures et les propriétés privées. Ne sortez pas des sentiers balisés.

Certains secteurs peuvent faire l'objet de réglementations environnementales particulières (sites classés, arrêté de protection de biotope, zone Natura 2000).

Ne laissez aucun débris dans la nature.

### SECTEUR VITICOLE

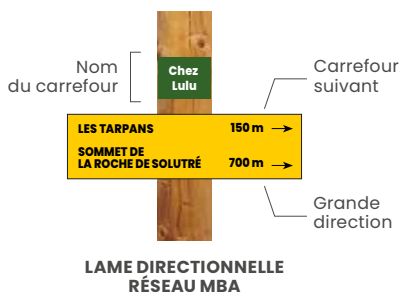
Vous allez entrer dans un environnement viticole privilégié, où des hommes travaillent ici tous les jours. Des traitements pour prévenir les maladies sont appliqués principalement d'avril à juillet.

Dans la mesure du possible, ces traitements sont réalisés en dehors des heures de forte fréquentation, mais les contraintes

météorologiques peuvent parfois obliger à déroger à cette règle. Si tel est le cas au moment de votre promenade, tenez-vous éloignés de la parcelle, le vigneron sera vigilant à ne pas vous exposer.

D'une manière générale, ne pénétrez pas dans les parcelles et sur la plupart des chemins de vignes non balisés, qui sont des

propriétés privées. Ne vous garez pas sur les pourtours et accès aux parcelles, les vigneron étant susceptibles de devoir y travailler à tout moment et de passer avec des engins agricoles.



Balilage itinéraire

Balilage GR\*\*

Balilage GRP\*\*\*



Continuité

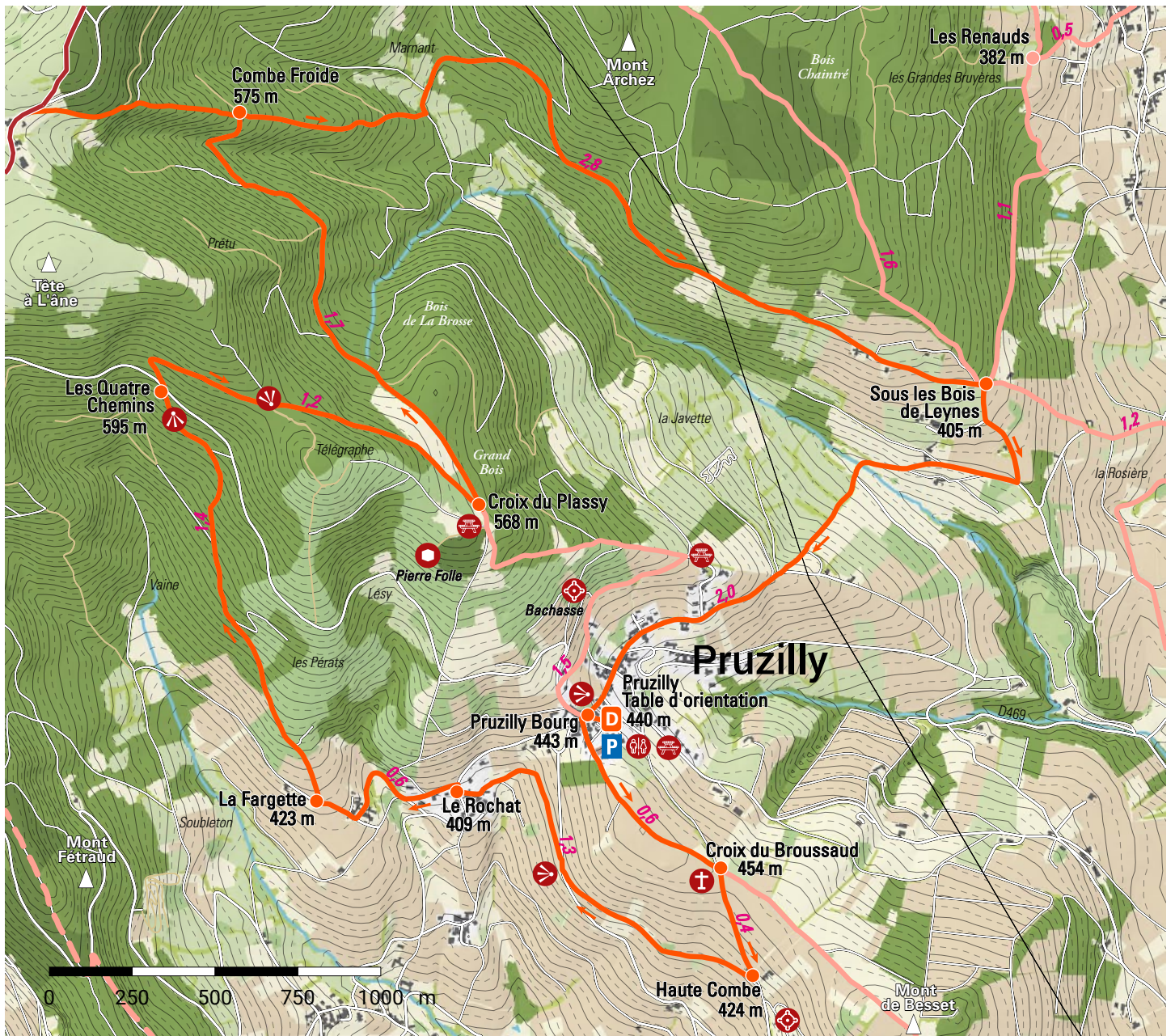
Mauvaise direction

Changement de direction

Entre les poteaux les itinéraires sont balisés en jaune (marquage par peinture ou autocollant). Les sentiers d'interprétation peuvent avoir un balilage particulier complémentaire.

\*GR® : Grande Randonnée

\*\*GRP® : Grande Randonnée de Pays

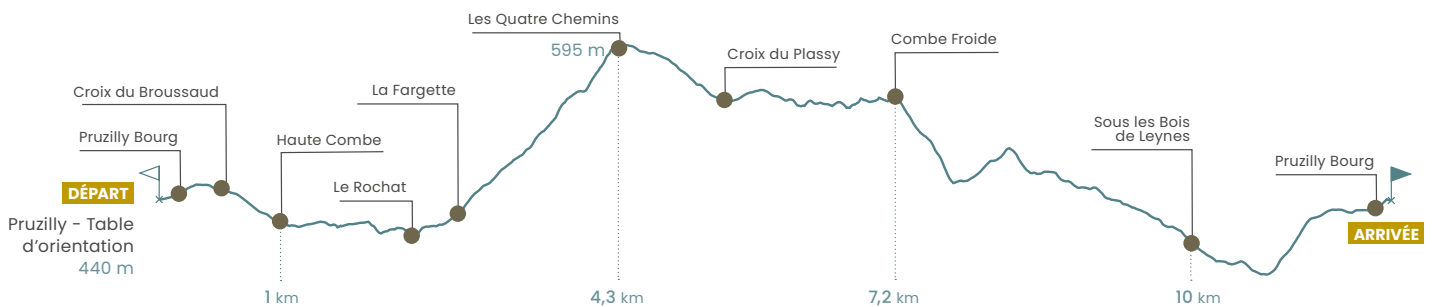


- |  |  |  |  |  |  |
|--|--|--|--|--|--|
|  |  |  |  |  |  |
|  |  |  |  |  |  |
|  |  |  |  |  |  |
|  |  |  |  |  |  |

#### PROFIL PARCOURS

Distance **12 KM** | Dénivelé **389 M**

## La Pierre Folle



### MÂCON SUD BOURGOGNE TOURISME

1, place Saint-Pierre | 71000 Mâcon | 03 85 21 07 07  
macon-tourisme.com



COFINANÇÉ  
PAR L'UNION  
EUROPÉENNE

RÉGION  
BOURGOGNE  
FRANCHE  
COMTE