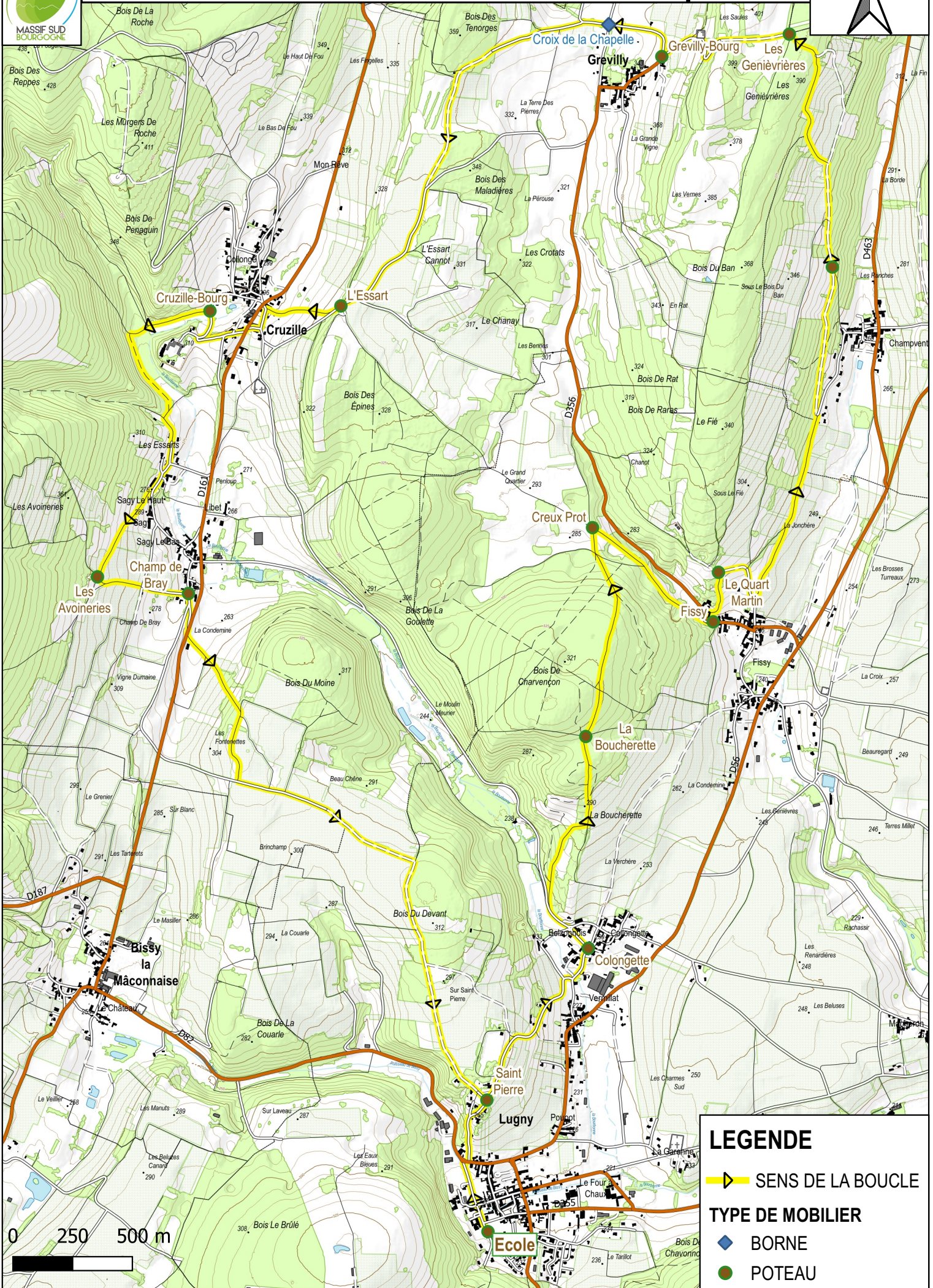







LUGNY / Le Mâconnais Panoramique



LEGENDE

-  SENS DE LA BOUCLE
- TYPE DE MOBILIER**
-  BORNE
-  POTEAU

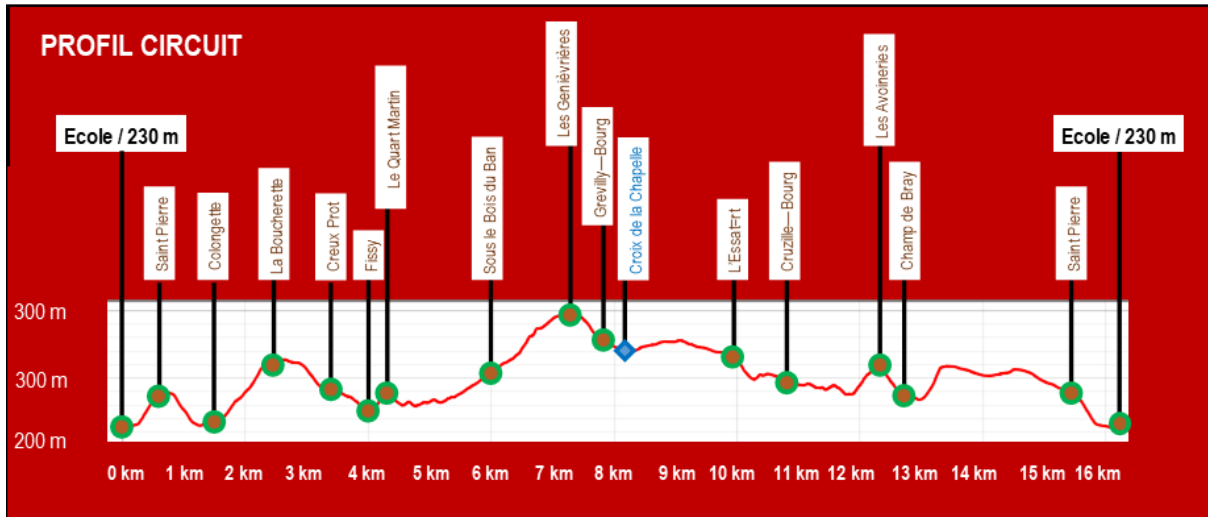
0 250 500 m

LUGNY/ Le Mâconnais panoramique

RECAP CIRCUIT



PROFIL CIRCUIT



Point de Départ :

- Adresse : Rue du Pertuis du Mont
- Point GPS : 46°28'16.5"N 4°48'30.8"E
46.471255, 4.808564

RECOMMANDATIONS AUX RANDONNEURS

Le randonneur prévoyant pense à emporter avec lui : de l'eau, une trousse de secours, des vêtements adaptés aux variations climatiques, un moyen de communication et s'équipe de bonnes chaussures. Il prévoit un itinéraire adapté à ses capacités et consulte la météo avant de partir.

Les feux et le camping sont interdits hors des zones prévues à cet effet.

Prenez garde aux mégots et allumettes jetés au hasard !

Refermez les barrières rencontrées sur le parcours.

Le randonneur doit respecter :

- les autres utilisateurs des chemins,
- le milieu qu'il traverse : ne quittez pas les sentiers balisés et évitez de cueillir les fleurs, elles sont peut-être protégées,
- la nature, n'abandonnez pas vos déchets, emportez-les avec vous et déposez-les aux endroits prévus à cet effet,
- la tranquillité des lieux, ne laissez pas divaguer les animaux, ne criez pas...
- le code de la route sur les portions de circuits goudronnées.

En période de chasse, se renseigner auprès de la Mairie, des services de l'Office National des Forêts ou de la Fédération Départementale des Chasseurs de Saône-et-Loire sur les territoires concernés.

SIGNALISATION

