

IGÉ

# Les secrets du Roman



© DsL71 Véronique Givord

## PROFIL PARCOURS

Distance **17 KM**

Durée **4 H 30** | Niveau **DIFFICILE**

Dénivelé **340 M**

Ambiance **BOCAGE  
FORÊT  
VIGNE**

## DÉPART **IGÉ | BOURG**

Localisation GPS : 46.39833, 4.742456 | Alt. 263 m

Un enchaînement de forêts, de teppes, de bocages et de vignobles. Sur le sentier du bois de la Roche, le paysage aux accents méditerranéens révèle une flore protégée. Outre les chapelles de Domange et Saint-Criat - lieux autrefois sacrés, bijoux de l'art roman empreints de mystères -, la pierre patinée habille habitat et lavoirs.

## À VOIR EN CHEMIN

- Église Saint-Germain
- Murets en pierres sèches
- Chapelle Domange
- Lavoir
- Chapelle Saint-Criat

## APPELLATIONS VINS DE BOURGOGNE

Bourgogne, Bourgogne aligoté, Coteaux Bourguignons, Crémant de Bourgogne, Mâcon, Mâcon-Igé, Mâcon-Verzé, Mâcon-Villages

## PÉRIODE IDÉALE

Toute l'année

## CONSEILS AUX RANDONNEURS

N'oubliez pas que l'espace est partagé par tous : agriculteurs, forestiers, chasseurs, promeneurs, vététistes, cavaliers.

N'effrayez pas les troupeaux, tenez vos chiens en laisse.

Équipez-vous de chaussures de marche et de vêtements appropriés aux conditions climatiques.

Respectez les cultures et les propriétés privées. Ne sortez pas des sentiers balisés.

Certains secteurs peuvent faire l'objet de réglementations environnementales particulières (sites classés, arrêté de protection de biotope, zone Natura 2000).

Ne laissez aucun débris dans la nature.

## SECTEUR VITICOLE

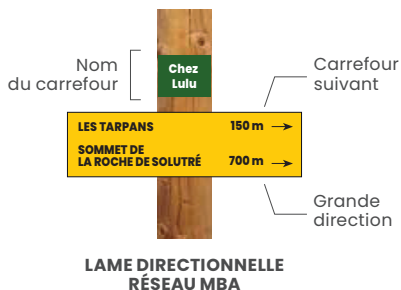
Vous allez entrer dans un environnement viticole privilégié, où des hommes travaillent ici tous les jours. Des traitements pour prévenir les maladies sont appliqués principalement d'avril à juillet.

Dans la mesure du possible, ces traitements sont réalisés en dehors des heures de forte fréquentation, mais les contraintes

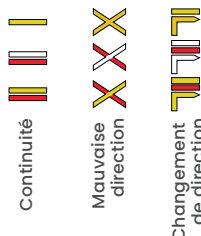
météorologiques peuvent parfois obliger à déroger à cette règle. Si tel est le cas au moment de votre promenade, tenez-vous éloignés de la parcelle, le vigneron sera vigilant à ne pas vous exposer.

D'une manière générale, ne pénétrez pas dans les parcelles et sur la plupart des chemins de vignes non balisés, qui sont des

propriétés privées. Ne vous garez pas sur les pourtours et accès aux parcelles, les vigneron étant susceptibles de devoir y travailler à tout moment et de passer avec des engins agricoles.



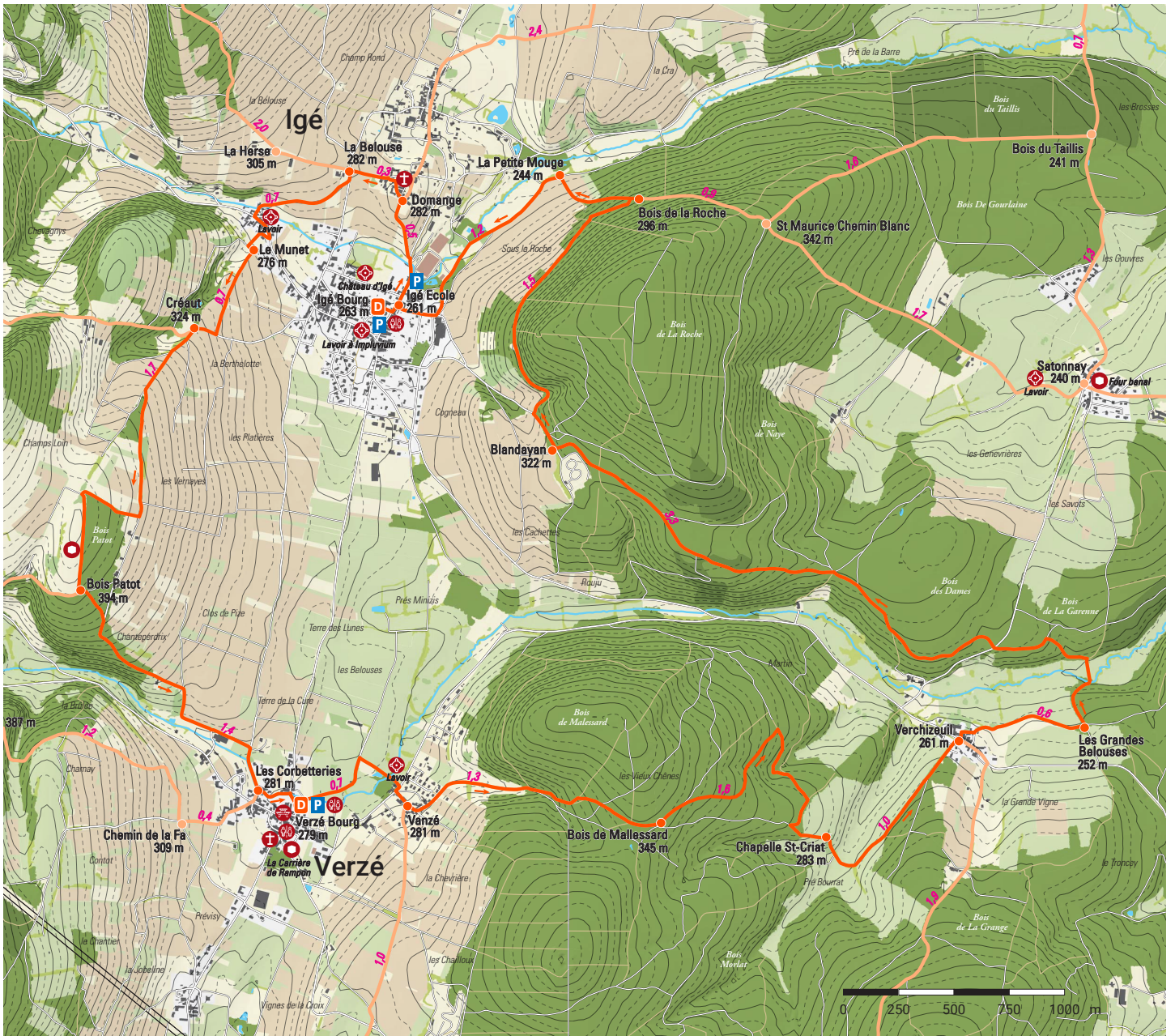
Balilage itinéraire  
Balilage GR\*\*  
Balilage GRP\*\*\*



Entre les poteaux les itinéraires sont balisés en jaune (marquage par peinture ou autocollant). Les sentiers d'interprétation peuvent avoir un balilage particulier complémentaire.

\*GR® : Grande Randonnée

\*\*GRP® : Grande Randonnée de Pays



- |  |  |  |  |  |  |
|--|--|--|--|--|--|
|  |  |  |  |  |  |
|  |  |  |  |  |  |
|  |  |  |  |  |  |
|  |  |  |  |  |  |

**PROFIL PARCOURS**

Distance **17 KM** | Dénivelé **340 M**

# Les secrets du Roman

