

→ La-Chapelle-du-Mont-de-France



Matour et sa région

→ Contact

Mairie de La Chapelle du Mont de France

Le Bourg
71520 La-Chapelle-du-Mont-de-France
Tél./Fax : 03 85 50 27 84
lachapelledumontdefrance.mairie@wanadoo.fr
<http://www.clermain.com>

Horaires d'ouverture :

Mardi : 14h à 18h
Vendredi : 9h à 12h

Numéro d'urgence >112

Office de Tourisme du Haut-Clunisois (Matour et sa région)

6, place de l'église
71520 MATOUR
Tél. : 03 85 59 72 24
contact@hautclunisois.com
www.tourisme-haut-clunisois.com

Horaires d'ouverture :

- De septembre à avril : lundi, vendredi :
9h30 à 12h30 et 14h30 à 16h30,
mercredi : 9h à 12h et 14h30 à 16h30
et mardi et jeudi : 9h30 à 12h30.
- Mai et juin : du mardi au samedi :
8h30 à 12h30 et 13h30 à 17h30.
- Juillet et août : ouvert 7 jours sur 7 :
9h30 à 12h30 et 14h30 à 18h30.

Perchée à 360 mètres d'altitude, à 10 mn de Cluny et 30 mn de Charolles, La Chapelle-du-Mont-de-France est une commune de 165 habitants du Canton de Matour.




Il fait bon vivre dans le calme de ce village essentiellement rural, composé de hameaux situés de part et d'autre de la R.C.E.A (Route Centre Europe Atlantique).




TOUTE UNE HISTOIRE...

Le nom du village s'est construit au fil de l'histoire. Le peuplement du site par les Francs a donné le nom de Villa Francia, actuel hameau de France. En 950, une chapelle fut construite à l'emplacement de l'église actuelle, puis un nouveau hameau sur le dessus d'une butte fut baptisé Mons Francia au XIII^e siècle, le village commence à apparaître sous le nom de La Chapelle-du-Mont-de-France. Il domine la vallée de la Noue et donne

accès à la chaîne Charollaise en offrant une grande diversité de points de vue : au sud sur le Beaujolais aux sommets pointus (Saint-Rigaud, 1009 m), et sur les collines enchevêtrées montant de la Noue à Meulin, puis de Dompierre au Mont Saint-Cyr ; au nord et à l'ouest sur les larges croupes Charollaise.

Nos deux circuits de randonnées pédestres (départ sur la place du village) vous permettront de divers endroits de la commune de bénéficier de points de vue sur notre bourg et ses hameaux, et sur le début du Haut Beaujolais et du Charollais ; des extensions sont possibles sur les communes voisines. Ces circuits sont également accessibles en VTT, et à cheval. Possibilité de pêcher au bord de la Noue (soit carte annuelle 1^{ère} catégorie, ou carte de pêche à la journée à partir du 1^{er} juin). Contacts : Mr Guilloux 03.85.50.26.58

-  Office de tourisme
-  Départ randonnée
-  Point de vue

-  Camping
-  Gîte d'étape
-  Site ou curiosité

-  Musée
-  Église
-  Parking

CMF1 Les hauts → 10 KM ↗ 235 M

CMF2 La foulée des Rasses → 6 KM ↗ 125 M



Commune de
Curtil-sous-Bufferières

DIRECTION
CIRCUITS DU CLUNISOIS
(BERGESSERIN)

LA-CHAPELLE-DU-MONT- DE-FRANCE

DIRECTION
MAZILLE - CLUNY



BRANDON