Un aperçu des espèces à découvrir



La Coronille arbrisseau
G. Doucet - CENB

G. Doucet - CENB

Le Machaon (chenille, adulte)
L'Ophrys abeille

Le Chêne pubescent
G. Doucet - CENB

Le Lézard à deux bandes
G. Doucet



L'Alouette lulu
F. Croset

Renseignements

La teppe de La Boucherette, **propriété de la commune de Lugny,** est préservée par le **Conservatoire d'espaces naturels de Bourgogne** en lien avec ses partenaires.

Conservatoire d'espaces naturels Bourgogne

Chemin du Moulin des Étangs - 21600 Fénay
Tél. 03 80 79 25 99 • contact@cen-bourgogne.fr
www.cen-bourgogne.fr

Antenne de Saône-et-Loire
Pont-Seille - 71290 La Truchère
Tél. 03 85 51 35 79

LUGNY

Commune de Lugny
Place du Paquier - 71260 Lugny
Tél. 03 85 32 29 91

Comment s´y rendre

La teppe de La Boucherette se situe au niveau du **hameau de La Collongette, à Lugny** (15 km de Tournus), en Saône-et-Loire.

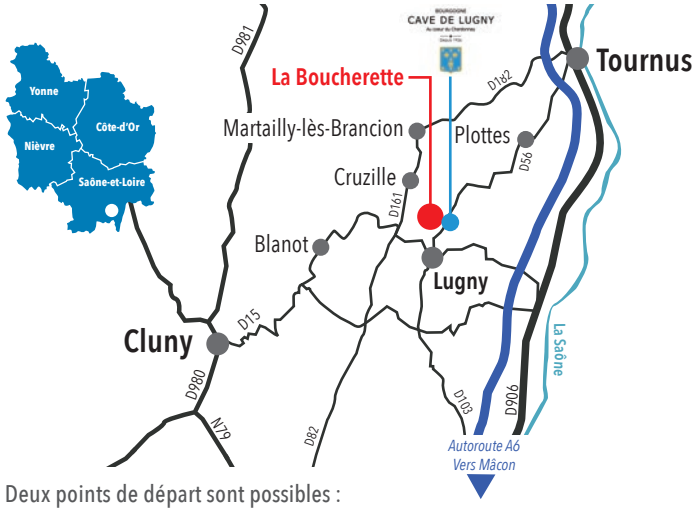

Deux points de départ sont possibles :

• **Départ officiel du sentier :** Dans le hameau de La Collongette, prendre la direction de Cruzille.
P Coordonnées GPS du parking : 46.483236, 4.812421

• **Départ de la boutique de la Cave de Lugny :**
Depuis la terrasse, à l'arrière du bâtiment, suivre le fléchage « La teppe de La Boucherette - Sentier de découverte » pour accéder à pied au site (environ 800 m).
P Coordonnées GPS du parking : 46.480783, 4.816188
Profitez-en pour parcourir aussi le **chemin des Charmes**, sentier de découverte du vignoble aménagé par la Cave de Lugny (1,5 km).

Quand s´y rendre

La **période la plus favorable** pour observer la **biodiversité** de ce site est **d'avril à juin.** Toutefois, vous prendrez plaisir à parcourir le sentier tout au long de l'année.

Dépliant réalisé par le Conservatoire d'espaces naturels de Bourgogne avec le soutien financier de :

UNION EUROPÉENNE
avec le Fonds européen de développement régional (FEDER)
RÉGION BOURGOGNE FRANCHE COMTÉ
saône-et-loire LE DÉPARTEMENT

En partenariat avec :

MÂCONNAIS TOURNUGEOIS COMMUNAUTÉ DE COMMUNES
BOURGOGNE CAVE DE LUGNY

En savoir plus sur la nature en Bourgogne-Franche-Comté :
www.bourgogne-franche-comte-nature.fr

En couverture : Sentier de La Boucherette - O. Girard - CENB / Ascalaphe - C. Foutel - CENB
Impression ... - ... 2021 - ... ex

La teppe de La Boucherette

Sentier de découverte



Conservatoire d'espaces naturels Bourgogne
www.cen-bourgogne.fr

Au pied des monts du Mâconnais, le site de La Boucherette vous réserve une agréable balade à travers des pelouses calcaires (ou teppes), des pierriers et des forêts de chênes, qui vous dévoileront leurs richesses.

Lesquelles ? Pour le savoir, à vos chaussures de randonnée pour aller arpenter le site !

Cap sur des milieux emblématiques de Bourgogne

Ce qui fait de la teppe de La Boucherette un espace naturel remarquable, c'est incontestablement la présence de **pelouses calcaires**, qui se font de plus en plus rares dans notre région.
Ces milieux **bien exposés au soleil** sont **chauds** et **secs** et leurs sols sont **pauvres en éléments nutritifs**. C'est le royaume des **orchidées**, mais pas seulement...



Suivez le guide !

Parcourez le site au fil d'**une boucle de découverte balisée et aménagée, en accès libre toute l'année. Attention, les milieux naturels et la biodiversité de cet espace remarquable sont sensibles. Merci de les respecter.**

En pratique :

- Environ 2 km
- Environ 1h30
- 80 m de dénivelé
- Pas de difficultés particulières sauf pour les variantes Panorama et Sentier botanique (chemins étroits et escarpés) – Légère pente pour accéder au sommet du site.

Équipez-vous de bonnes chaussures de marche.

À découvrir en chemin :

- **Faune et flore des pelouses calcaires :** papillons, criquets, sauterelles, lézards, orchidées, plantes méditerranéennes, etc.
- **Point de vue sur la vallée de l'Ail.**

Équipements :

- Des **panneaux illustrés et des supports interactifs** sont installés tout au long du parcours pour présenter la faune et la flore des milieux traversés.
- Des **bornes « flore »** ponctuent également le sentier pour indiquer près d'une cinquantaine d'espèces végétales. Pour toutes les découvrir, nous vous conseillons d'emprunter la **variante Sentier botanique**.



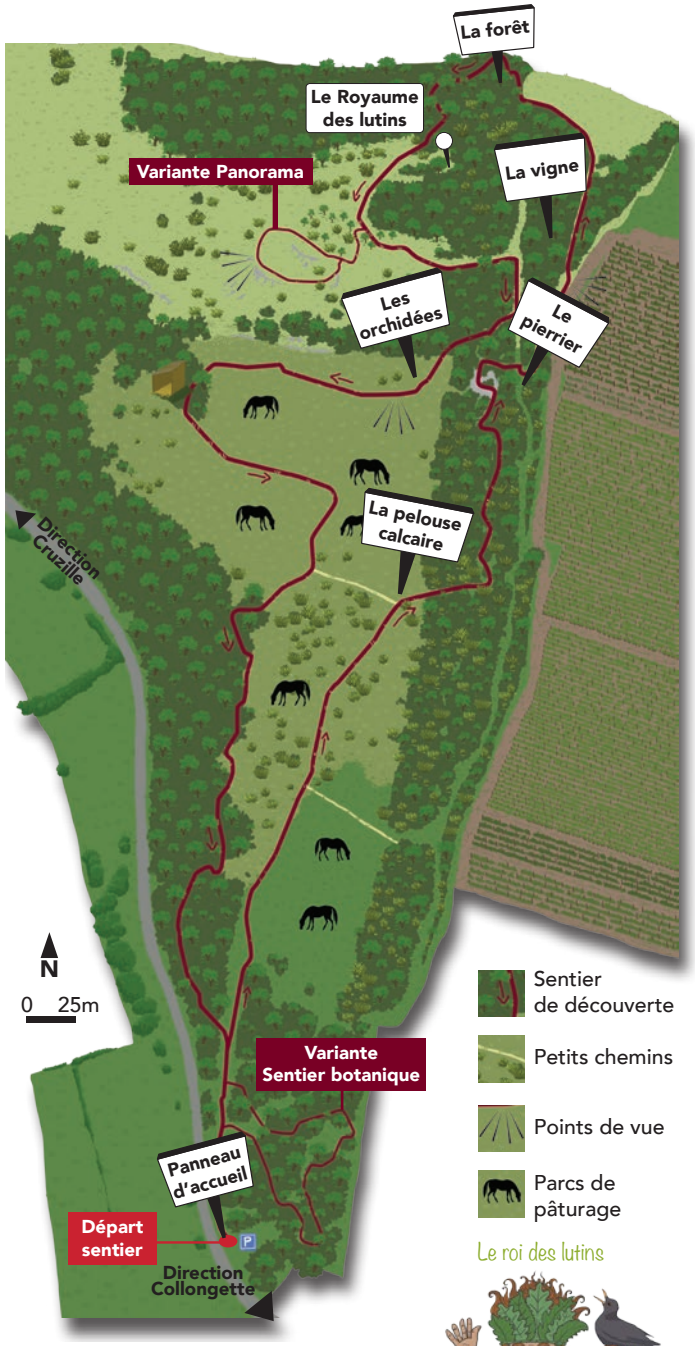

Le roi des lutins

Une balade pour toute la famille !
Nul doute que les enfants apprécieront les **activités ludiques** proposées sur certains panneaux d'information mais aussi s'aventurer dans mon **Royaume des lutins**…