

CRÊCHES-SUR-SAÔNE

Entre blanc et rouge

© Etienne Ramousse Images Mâcon Sud Bourgogne



PROFIL PARCOURS

Distance **17,4 KM**

Durée **4 H 20** | Niveau **MOYEN**

Dénivelé **200 M**

Ambiance **PATRIMOINE
VIGNE**

DÉPART **CRÊCHES-SUR-SAÔNE | BOURG**

Localisation GPS : 46.24574, 4.78676 | Alt. 177 m

Entre la vallée de la Saône et les coteaux viticoles, cet itinéraire dans les vignes traverse de jolis villages typiques du Beaujolais et du Mâconnais. Perchés sur les collines, les bourgs de Saint-Amour-Bellevue, Chânes et Chaintré, au charme authentique, ont le regard porté vers Crêches-sur-Saône, les plaines de la Bresse et la Dombes.

À VOIR EN CHEMIN

- Arboretum du Champ du Moulin
- Chapelle Saint-Roch
- Point de vue depuis La Madone
- Église Saint-Amour
- Château de Chânes en face de l'église
- Église romane Saint-Pierre-et-Saint-Paul (clocher XIIe, façade principale de la nef Xe)
- Art de rue dans le village de Chânes
- Château de Lavernette
- Place du village de Chaintré avec église, fontaine et cadran solaire
- Église Saint-Jacques à Crêches-sur-Saône

Petit patrimoine rural : croix, fours, lavoirs, pressoirs

APPELLATIONS VINS DU BEAUJOLAIS

Beaujolais, Beaujolais-Villages, Saint-Amour

APPELLATIONS VINS DE BOURGOGNE

Bourgogne, Bourgogne aligoté, Coteaux Bourguignons, Crémant de Bourgogne, Mâcon, Mâcon-Chaintré, Mâcon-Villages, Saint-Véran

PÉRIODE IDÉALE

Toute l'année

Particulièrement à l'automne lorsque le vignoble se pare de magnifiques couleurs.

POINT DE VIGILANCE

Dans le bourg de Crêches-sur-Saône, attention au passage sous le pont SNCF rue du Stade.

Dans le bourg de Chânes, attention à la traversée de la RD 169 dans le virage.

CONSEILS AUX RANDONNEURS

N'oubliez pas que l'espace est partagé par tous : agriculteurs, forestiers, chasseurs, promeneurs, vététistes, cavaliers.

N'effrayez pas les troupeaux, tenez vos chiens en laisse.

Équipez-vous de chaussures de marche et de vêtements appropriés aux conditions climatiques.

Respectez les cultures et les propriétés privées. Ne sortez pas des sentiers balisés.

Certains secteurs peuvent faire l'objet de réglementations environnementales particulières (sites classés, arrêté de protection de biotope, zone Natura 2000).

Ne laissez aucun débris dans la nature.

SECTEUR VITICOLE

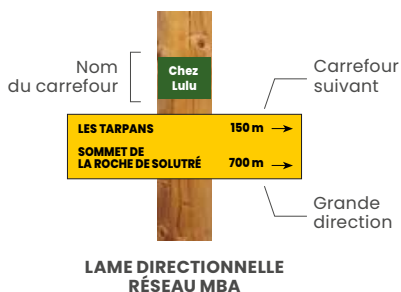
Vous allez entrer dans un environnement viticole privilégié, où des hommes travaillent ici tous les jours. Des traitements pour prévenir les maladies sont appliqués principalement d'avril à juillet.

Dans la mesure du possible, ces traitements sont réalisés en dehors des heures de forte fréquentation, mais les contraintes

météorologiques peuvent parfois obliger à déroger à cette règle. Si tel est le cas au moment de votre promenade, tenez-vous éloignés de la parcelle, le vigneron sera vigilant à ne pas vous exposer.

D'une manière générale, ne pénétrez pas dans les parcelles et sur la plupart des chemins de vignes non balisés, qui sont des

propriétés privées. Ne vous garez pas sur les pourtours et accès aux parcelles, les vigneron étant susceptibles de devoir y travailler à tout moment et de passer avec des engins agricoles.



Balilage itinéraire

Balilage GR**

Balilage GRP***



Continuité

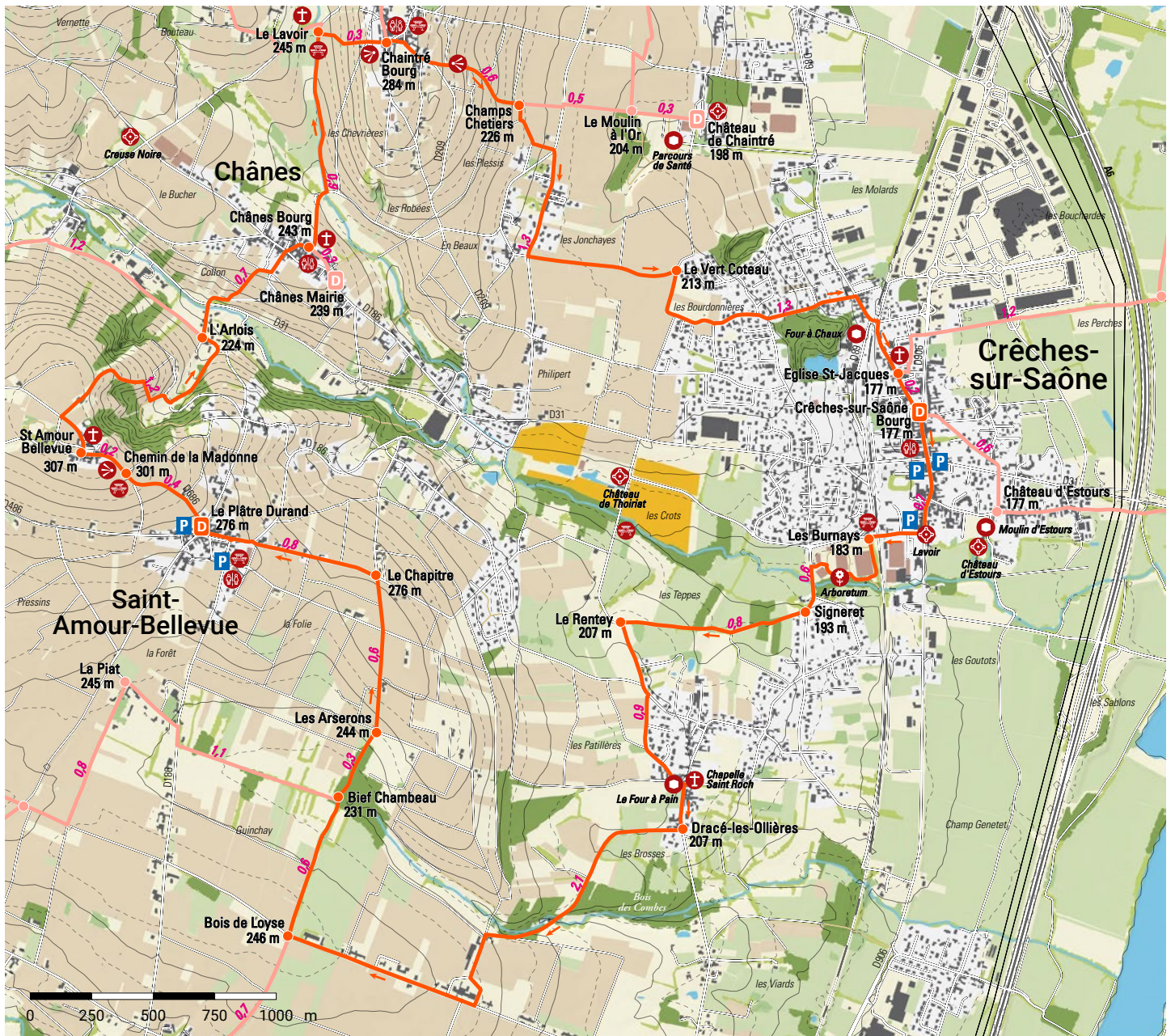
Mauvaise direction

Changement de direction

Entre les poteaux les itinéraires sont balisés en jaune (marquage par peinture ou autocollant). Les sentiers d'interprétation peuvent avoir un balisage particulier complémentaire.

*GR® : Grande Randonnée

**GRP® : Grande Randonnée de Pays

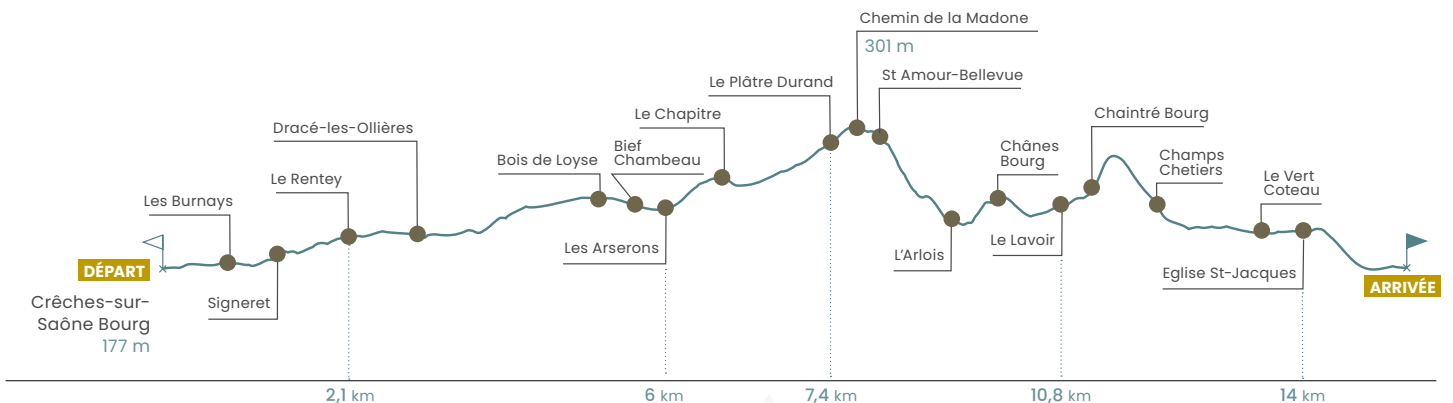


- | | | | | | |
|--|--|--|--|--|--|
| | | | | | |
| | | | | | |
| | | | | | |
| | | | | | |

PROFIL PARCOURS

Distance **17,4 KM** | Dénivelé **200M**

Entre blanc et rouge



MÂCON SUD BOURGOGNE TOURISME

1, place Saint-Pierre | 71000 Mâcon | 03 85 21 07 07
macon-tourisme.com



COFINANÇÉ
PAR L'UNION
EUROPÉENNE

RÉGION
BOURGOGNE
FRANCHE
COMTE