



# BOYER • Au fil des Moulins et panorama de la Garenne



5,9 km



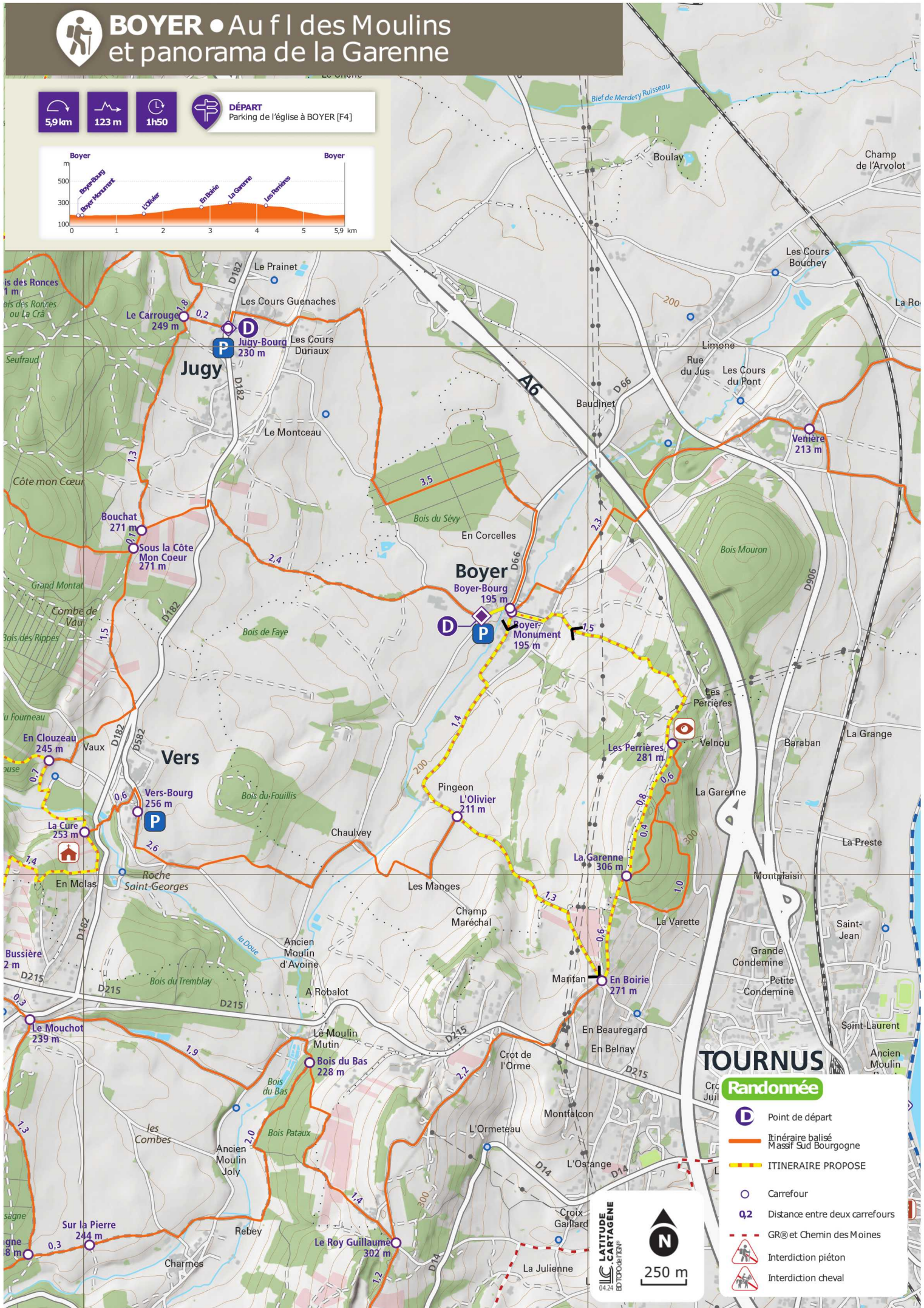
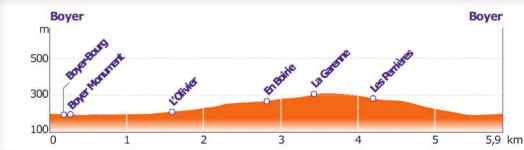
123 m



1h50



DÉPART  
Parking de l'église à BOYER [F4]



## TOURNUS

### Randonnée

- Point de départ
- Itinéraire balisé Massif Sud Bourgoigne
- ITINERAIRE PROPOSE
- Carrefour
- 0.2 Distance entre deux carrefours
- GR® et Chemin des Moines
- Interdiction piéton
- Interdiction cheval

LATITUDE CARTAGÈNE  
04.24  
BOITOPOLITAIN





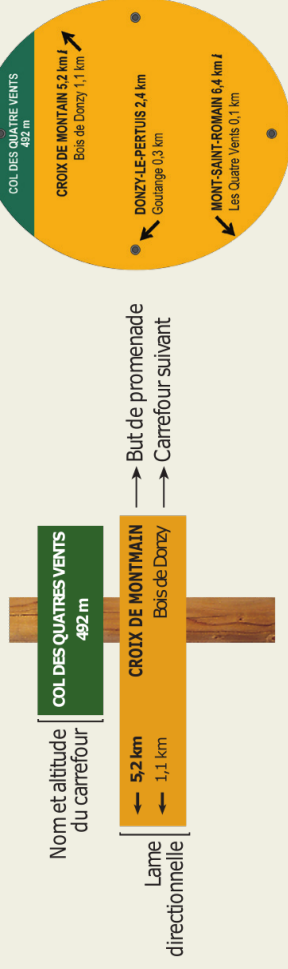
# BOYER • Au fil des Moulins et panorama de la Garenne



## Randonnée : Mode d'emploi

Dans le Massif Sud Bourgogne, on randonne de poteau en poteau en suivant le balisage (GR®, GRP® et PR) entre ces derniers. Chaque poteau a un nom et se situe à un carrefour. Il permet de se situer géographiquement et indique la direction à suivre à l'aide de ses lames directionnelles. En "MAJUSCULE" les buts de promenade accessibles avec la distance restant à parcourir et en "minuscule" le nom et la distance du prochain carrefour.

## Balisage et signalétique



Balisage entre les poteaux	Continuité	Mauvaise direction	Changement de direction
Balisage des GR®			

## Un problème ?

**SURICATE**  
TOUS SENTINELLES DES ESPACES DE NATURE  
RÉPUBLIQUE FRANÇAISE

**SIGNALER UN PROBLÈME**  
sentinelles.sportsdenature.fr

59 km

123 m

1h50

DÉPART

Parking de l'église à BOYER [F4]



**Balade au travers de paysages très valonnés et la jolie petite rivière de la Natouze qui serpente dans les prés.** Celle-ci faisait jadis tourner une dizaine de moulins dont quelques peuvent toujours être contemplés.

Depuis la Garenne, un panorama très étendu, des villages alentours à la Plaine de la Saône et, par temps dégagé, le Jura et le Mont Blanc.

